

Ranquin exclusivo de

elCorreoGallego

143

LUGARES
MÁS HERMOSOS
DE GALICIA

VIERNES • 9 DE JULIO DE 2021

SANTIAGO LIDERA LOS 143 LUGARES MÁS HERMOSOS

En el ranquin exclusivo de El CORREO le siguen las Cíes, Praia das Catedrais, Torre de Hércules, Muralla de Lugo, casco histórico de Pontevedra y los Cañones del Sil y Miño

Que Galicia enamora es moneda de uso corriente en nuestros días. Basta echar un vistazo a los 143 lugares más hermosos del Ranquin exclusivo que tras nueve años consecutivos editándose goza de prestigio y da ideas. Dicen que no se puede querer lo que se desconoce. Es verdad. Desde EL CORREO GALLEGO nos hemos empeñado en desvelar lo oculto, sacar a relucir la inmensa belleza de nuestro

patrimonio en monumentos, parajes, playas, edificios singulares, rincones desconocidos, lugares de ensueño, costa, interior, valles, montañas...

Aspiramos a que todos los gallegos disfruten del riquísimo tesoro que acumula esta tierra tan valorada por los demás y menospreciada, cuando no ignorada, por quienes la habitamos. Sería poco inteligente esperar a que los millones de personas que nos

visitan cada año la pongan en valor con más empeño que nosotros mismos.

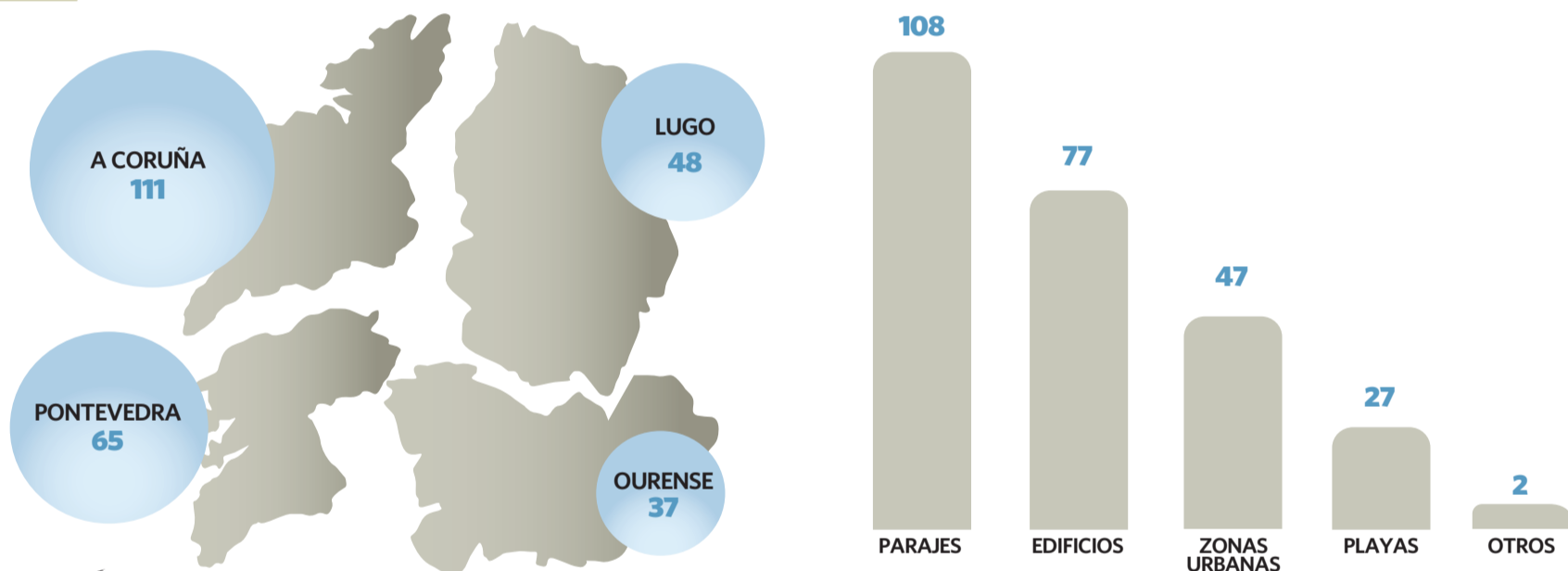
Esta casa, a lo largo del tiempo, siempre ha fomentado el turismo interior, la gastronomía, nuestra forma de ser, el respeto a las tradiciones, las fiestas, la cultura, el patrimonio, las joyas de la corona reflejadas en el amplio listado de la Unesco declaradas Patrimonio de la Humanidad. Sin ir más lejos, este organismo pro-

clamó que "La Plaza del Obradoiro es una de las más bellas del mundo". ¿Le otorgamos el mérito que le corresponde?

Nos sentimos orgullosos de que este ranquin pionero que se afianza con el discurrir de la vida nos permita valorar lugares como la catedral de Santiago, Illas Cíes, Casco histórico de Santiago, Praia das Catedrais, Torre de Hércules, Ribeira Sacra, Praza do Obradoiro, Muralla de Lugo, casco

histórico de Pontevedra y Cañóns do Sil e do Miño. Agradecemos a nuestros internautas y lectores que se hayan convertido en investigadores por un día y protagonistas de excepción de esta geografía que universaliza la belleza de un pueblo orgulloso de sus raíces. Ojalá sirva de estímulo y guía a gallegos ejercientes y a quienes, desde todos los confines, enriquecen esta sagrada tierra con su visita y aplauso.

LOS DATOS



SUMARIO

1	Catedral de Santiago
2	Illas Cíes
3	Casco histórico de Santiago
4	Praia das Catedrais
5	Torre de Hércules
6	Ribeira Sacra
7	Praza do Obradoiro
8	Muralla de Lugo
9	Casco histórico de Pontevedra
10	Cañóns do Sil e do Miño
11	Camiño de Santiago
12	Cabo de Fisterra
13	Cidade da Cultura
14	Cabo Ortegal
15	Castro de Baroña
16	Combarro
17	Illa de Ons
18	Fragas do Eume
19	Cabo Home
20	Muros
21	Praia da Lanzada
22	Baiona
23	Fervenza do Xallas
24	Dársena de La Marina
25	Ría de O Barqueiro
26	A Coruña
27	Betanzos
28	Fervenza do Toxa
29	Termas romanas
30	Praza de María Pita
31	Serra da Capelada
32	Dunas de Corrubedo
33	Monte Santa Tegra
34	Cabo Vilán
35	Serra do Xurés
36	Castelo de Santa Cruz
37	Monte Pindo
38	Monte Ventoso
39	Casco histórico de Noia
40	Allariz
41	Pico Sacro
42	Ría de Ribadeo
43	Paseo de La Herradura
44	Devesa da Rogueira
45	Estaca de Bares
46	Casco histórico de Lugo
47	Ría de Vigo
48	Ribadavia
49	Castelo de San Felipe
50	Sanxenxo
51	O Fuciño do Porco
52	Monasterio de Samos
53	Sierra del Barbanza
54	Acantilados de Herbeira
55	Castelo dos Condes de Lemos
56	Cedeira
57	Montefurado
58	Monteferro
59	O Cebreiro
60	Praia de Carnota
61	Praza de Fefiñáns
62	Pórtico de la Gloria
63	Praia de San Xurxo
64	Ruta das Reigadas
65	Souto da Retorta
66	Torres de Altamira
67	Costa da Morte
68	Serra do Courel
69	Serra dos Ancares
70	Illa de A Toxa
71	San Andrés de Teixido
72	Parque N. Illas Atlánticas
73	Praia do Vilar
74	Rías gallegas
75	Ría de Arousa
76	Praza da Quintana
77	Monasterio de Oseira
78	Parador de Baiona
79	Illa de Arousa
80	Casco histórico de Ourense
81	Mondoñedo
82	As Burgas
83	Monasterio de Santo Estevo
84	Catedral de Mondoñedo
85	A Curota
86	Catedral de Ourense
87	Praza da Leña
88	Illa de San Simón
89	Ría de Ferrol
90	Praia Rapadoira
91	Monast. de S. Pedro de Rocas
92	Basílica de Sta. Mª de Pontevedra
93	Praia de Altar
94	Rías Baixas
95	Basílica de San Martín de Mondoñedo
96	Desembocadura do río Miño
97	Piornedo
98	Ría de Ribadeo
99	Santuario de As Ermidas
100	A Ponte Maceira
101	Mondariz-Balneario
102	San Martiño Pinario
103	Parque Bonaval
104	Pantón
105	Ruta dos Faros
106	Cabo do Mundo
107	Camelle
108	Catedral de Lugo
109	Costa da Vela
110	Desembocadura del río Anllóns
111	Faro de Punta Atalaia
112	Lago de As Pontes
113	Mirador de San Roque
114	Monasterio de Celanova
115	Monasterio de Sobrado
116	Paseo de Monte Boi
117	Praia de Chanteiro
118	Praia de Soesto
119	San Paio de Antealtares
120	Ruta del Agua de Guitiriz
121	A Teixeira
122	Lagoa de Baldaio
123	Mirador da Granxa
124	Pazo de Oca
125	Praza de Platerías
126	Puente Romano de Ourense
127	Ría de Ortigueira
128	Ribeiras do Sor
129	Santa Comba de Bande
130	Praza de Abastos de Santiago
131	Monte Faro
132	Pazo de Rubianes
133	Peña Trevinca
134	Pontes do Lérez
135	Praia de Morazón
136	Xares
137	Castelo de Pambre
138	Edificio Afundación A Coruña
139	Iglesia de San Miguel de Celanova
140	Monasterio de Caaveiro
141	Paseo marítimo de A Coruña
142	Pozas de Mougás
143	Praia de As Furnas



Catedral de Santiago, explosión de belleza sin par tras una ambiciosa rehabilitación

El templo, centro espiritual del catolicismo, lleva más de una década restaurando su patrimonio// Después de la recuperación del Pórtico de la Gloria y la limpieza de la fachada barroca del Obradoiro, le correspondió al interior mostrar su espectacular esplendor: capilla mayor y crucero

El templo retomó el culto con toda solemnidad en la conmemoración de la Traslación, el día 30 de diciembre, y dio paso a la celebración del Año Santo

Compostelano 21-22. Santiago de Compostela goza de un singular privilegio concedido por vez primera hacia 1122 por el Papa Calixto II. Este beneficio consis-

te en que cada año que el 25 de julio, fiesta del Apóstol Santiago, coincide en domingo, se podrán ganar en la Iglesia de Compostela las gracias del Jubileo.

El primer hito fue la restauración del pórtico de la Gloria. Tras las fachadas, las torres o las cubiertas, la última actuación realizada en las obras: la Capilla

Mayor, donde se custodian los restos del Apóstol, y el crucero en el que se encuentran las naves y donde pende el Botafumeiro, impresiona. Todo ha recobrado los colores, dorados y plateados originales: desde la pinturas de la bóveda, hasta el altar de plata, sin olvidarse del baldaquino y las columnas salomónicas.

En cuanto al crucero, se han recuperado las pinturas originales y se ha procedido a la limpieza y recuperación de la piedra. Desde este punto vuela de nuevo el Botafumeiro para incensar el santuario jacobeo en las celebraciones litúrgicas. Actualmente se están ultimando obras en las capillas, junto a otras intervenciones complementarias.

Iniciada la construcción del antiguo templo en el año 1075 para albergar las reliquias del Apóstol Santiago, decapitado en Jerusalén, las obras recibieron un nuevo impulso en época del arzobispo Gelmírez para ser finalmente consagrada la basílica en el año 1211. De ahí que al románico original se sumasen después elementos barrocos, como el altar mayor, e incluso neoclásicos, como la fachada de la Acibechería

El sepulcro del Apóstol Santiago es la meta del Camino, una de las rutas de peregrinación más importantes del mundo ya desde la Edad Media, y que atrae a millones de peregrinos y visitantes hasta Compostela.

Este archipiélago lo forman tres islas: Norte o Montea-gudo, Del Medio o do Faro y Sur o San Martiño. Las dos primeras están unidas por medio del arenal de la Playa de Rodas (galardonada con el título de "La Mejor Playa del Mundo" por el reconocido diario Británico "The Guardian") y una escollera. Fueron declaradas Parque Natural en 1980 e incluidas en el Parque Nacional de las Islas Atlánticas de Galicia creado en el año 2002, junto con las islas de Ons, Sálvora y Cortegada.

Además de por su interés turístico, destacan por su diversidad paisajística y por ser refugio de fauna y flora singulares. Hacia poniente presentan una línea de costa brava, con impresionantes acantilados y furnas o cuevas que el mar ha esculpido en la roca. Hacia el interior, en tanto, un relieve más suave da lugar a sus hermosas playas. Albergan una



Illas Cíes, paraíso natural único en medio de la Ría de Vigo para disfrutar al máximo de la naturaleza

Es uno de los destinos turísticos más visitados en Galicia // Las islas forman parte del Parque Natural marítimo-terrestre de las Islas Atlánticas de Galicia // Hay colas para acceder a sus increíbles playas

de las colonias más numerosas de gaviota patimarela de Europa, la más nutrida de cormorán oñudo y acoge los últimos

especímenes sedentarios de arao común. Plantas de dunas y acantilados son las que presentan mayor valor, destacando la

armería o herba de namorar y la camariña.

A las Cíes puede accederse en barco desde los puertos de Vi-

go, Cangas, Sanxenxo, Portonovo y Baiona. El Parque Nacional dispone de un centro de interpretación.



3 A Coruña

Casco histórico de Santiago, declarado Patrimonio de la Humanidad

Monasterios, templos, palacios, calles antiguas y construcciones populares típicas con significado espiritual y cultural

El casco histórico de Santiago, levantado alrededor de la tumba del Apóstol Santiago, es un conjunto arquitectónico de extraordinaria belleza y excepcional valor cultural. Fue declarado Patrimonio de la Humanidad el 4 de di-

ciembre de 1985. De sus numerosos atractivos y joyas arquitectónicas, destacan la Catedral, el Hostal dos Reis Católicos, el pazo de Raxoi, los monasterios de San Martiño Pinario y San Paio de Antealtares, las plazas del Obradoiro,

Praterías y detrás de la catedral se extiende la amplia plaza de A Quintana. La Puerta Santa, que da a esta plaza, se abre solo el Año Santo Compostelano, cuando la fiesta del Apóstol, 25 de julio, coincide en domingo.



4 Lugo

Praia das Catedrais, monumento natural de la Mariña lucense

A pesar del nombre, la playa sólo existe durante la marea baja. Este espacio está situado entre las localidades de Ribadeo y Foz

Se caracteriza por la presencia de pequeños acantilados marinos y playas de arena, intercaladas entre pequeños promontorios e islotes de gran interés geomorfológico y paisajístico. Dentro de sus límites discurren dos pequeños cursos fluviales:

el riachuelo del Perdón y el Arroyo de Esteiro. Este enclave se formó debido a la erosión marina de la edad paleozoica, que afectó a la serie de pizarras y cuarcitas. Así, abundan los arcos y túneles, pero también se conservan cuevas e islotes,

vestigios de antiguos arcos hundidos. Entre el ecosistema marino y el terrestre se establece una sucesión de medios y tipos de hábitats de gran diversidad y complejidad ambiental. También encontramos un importante patrimonio cultural.



5 A Coruña

Torre de Hércules, el faro más antiguo del mundo en funcionamiento

Símbolo de A Coruña, fue entronizado por la Unesco como el monumento marítimo más importante del continente europeo

Se yergue entre la ensenada del Orzán y el Golfo Ártabro. Hace más de dos mil años se construyó en este enclave para guiar a las embarcaciones que navegaban hacia las Islas Británicas en la búsqueda de estaño, cobre y hierro. Fue declarada monumento Pa-

trimonio de la Humanidad en 2009. La estructura que contemplamos en la actualidad corresponde a la restauración llevada a cabo por Eustaquio Giannini en el siglo XVIII. Se accede al interior por las excavaciones realizadas alrededor del fa-

ro y a la parte superior por una escalera que se convierte en escalera de caracol en el último tramo. La torre perdió, posiblemente, su uso marítimo durante la Edad Media al convertirse en fortificación. Es visitable y tiene un museo en el interior.



6 Ourense y Lugo

Ribeira Sacra, un milagro de la naturaleza en la Galicia interior

Candidatura oficial de España a Patrimonio Mundial 2021 y uno de los secretos mejor guardados de la Galicia interior

Entre las provincias de Ourense y Lugo, y ejerciendo de frontera natural entre ambas, la Ribeira Sacra es uno de los parajes naturales más emblemáticos y más visitados de Galicia. Marcada por los ríos Miño y Sil, que moldean sus hermosos paisajes, en ella

se encuentra la mayor concentración de construcciones religiosas de estilo románico de toda Europa. Pero hablar de la Ribeira Sacra es también hacerlo de vino -no en vano sus caldos, con denominación de origen propia, se hallan entre los más apreciados

de la comunidad-, de su gran variedad de casas de turismo rural en parajes incomparables, de su ya mentada riqueza monumental y arquitectónica, y de ciudades como Monforte de Lemos, considerada su capital y de gran suntuosidad patrimonial.



7 A Coruña

Praza do Obradoiro, sin duda uno de los lugares más hermosos del mundo

Punto de llegada para todos los caminos que conducen a la tumba del Apóstol Santiago y símbolo universal de peregrinación

Es el centro monumental de Santiago de Compostela. Su nombre gallego parece derivarse de los talleres de canteros que trabajaron en la construcción de la fachada barroca de la Catedral, que domina la plaza y da la bienvenida a los miles de

peregrinos que llegan por el Camino de Santiago. Los edificios que cierran la plaza: Catedral, Hostal de los Reyes Católicos (hoy parador nacional y antes hospital de peregrinos); Colegio de San Xerome, sede del rectorado de la univer-

sidad, y Palacio de Raxoi, sede del Ayuntamiento de Santiago, son representación de los principales polos de la vida de la capital gallega: la religión, la educación universitaria, la atención al peregrino y al viajero, y la Administración.



8 Lugo

Muralla de Lugo, la mejor conservada después de 1.700 años

Es la única de sus características en el mundo que marca su perímetro completo

Reconocida por la Unesco como Patrimonio de la Humanidad, además de estar hermana con la Gran Muralla de China. Los romanos encontraron oro en Lugo, aunque la ciudad entonces se llamaba Lucus Augusti (el bosque sagrado de Au-

gusto). En el año 25 antes de nuestra era cuando el imperio se instaló en este lugar estratégico: una colina abrazada por los ríos Miño y Chanca. Tres siglos después, ante la amenaza bárbara, la ciudad comenzó a rodearse de una muralla de piedra.

Su paseo de ronda, de más de dos kilómetros de longitud se puede recorrer, a la vez que se van contemplando las 71 torres de planta redonda que también siguen en pie. La muralla de Lugo tiene una media de altura de diez metros.



9 Pontevedra

Casco histórico de Pontevedra, el triunfo de la tranquilidad

Ejemplo para reformas en otras urbes, fue galardonado con el I Premio de Seguridad Vial, otorgado por la Comisión Europea

El tópico de que como mejor se conoce un destino es paseando, se hace más que evidente en Pontevedra. Pequeña, llana y con su casco histórico peatonalizado, casi al completo, Pontevedra puede presumir de tener una de las zonas antiguas mejor con-

servadas de España. Declarado conjunto histórico en el año 1951. Es completamente peatonal con lo que pueden visitarse cómodamente sus principales monumentos, que son el santuario de la Virgen de la Peregrina, la iglesia de San Francisco, el tem-

plo gótico de Santa Clara. Sin olvidarse, por supuesto, de sus hermosas plazas ganadas para el disfrute de los ciudadanos. Sus tiendas, mercados, cafeterías y bares de tapas convierten a Pontevedra en la ubicación ideal para explorar las Rías Baixas.



10 Ourense y Lugo

Cañóns do Sil e do Miño, dos ríos que lo marcan todo y asombran a los visitantes

Cuenta con una gran legado histórico y una tradición vitivinícola especial y sorprendente, sus viñedos tienen fama mundial

Los cañones del Sil, el gran afluente del río el Miño, ocupan la parte de la Ribeira Sacra que se encuentra entre las provincias de Lugo y Ourense. La zona de los cañones, como toda la comarca en general, fue históricamente, y aún lo es, un espacio de gran

tradición vitivinícola, ya incluso desde la época de los romanos, y presume de tener algunos de los mejores tintos de Galicia. Se trata de una de las zonas de enoturismo de mayor belleza, sin duda por la especial manera de plantar los viñedos, en terrazas

colgadas de las pendientes hacia el río. Comarca con un impresionante legado monumental, destacan los monasterios de Santo Estevo, Santa Cristina y San Pedro de Rocas. Las paredes del cañón del Sil poseen pendientes verticales de enorme espectacularidad.



11 Galicia

Camino de Santiago, Europa se hizo grande peregrinando a Compostela

Punto de encuentro e intercambio cultural entre ciudadanos de todos los confines desde la Edad Media

A lo largo de más de mil años la Ruta Jacobea condujo a los peregrinos hasta la tumba-santuario de Santiago el Mayor. La peregrinación a Compostela fue el acontecer religioso y cultural más destacado de la Edad Media. La UE lo designó Primer Itinerario

Cultural Europeo y la Unesco lo declaró Patrimonio de la Humanidad. De todas las rutas, la francesa es la primigenia y la más recorrida aunque el Camino Portugués está alcanzando un importante auge. Santiago también ha compartido la atracción

de los caminantes y andadores de todos los tiempos pero, además, ha creado una ruta, ha hecho un Camino. A Santiago y a Galicia se puede llegar de muchas maneras, pero la mejor forma de venir es por el Camino de Santiago.



12 A Coruña

Cabo de Fisterra, imán de viajeros y barcos cargados de leyendas

Ahora, final del Camino de Santiago para muchos peregrinos tras alcanzar la meta de Compostela

Inaugurado en 1853, el faro, a 138 metros sobre el nivel del mar, se erige en el punto más occidental de la Tierra, donde acababa el mundo, el 'Finis Terrae'. Desde siempre ha actuado como polo de atracción para el ser humano y en la actualidad

se ha convertido en uno de los puntos más visitados de Galicia, debido a que son muchos los peregrinos que deciden prolongar el Camino como ejercicio de purificación, señalando la tradición que los caminantes quemaban sus botas sobre los acantilados ante la

mirada inquietante del oleaje del Atlántico. Antes del faro, se halla el Semáforo, edificio desde el que se emitían señales para la marina y que alberga un hotel. Mirando hacia el este, vemos la Pedra do Centulo, islote sobre la que pende una cruz en memoria de los naufragos.

www.caldasdereis.com

La villa termal de Galicia

Concello de Caldas de Reis

Una ciudad abierta, moderna, cargada de historia y de lugares de interés

A conservación é un estado de harmonía entre o home ea terra

Concello de Poio

www.concellopoio.gal

POIO
Municipio de Interese Turístico

Ponte Freixo

Concello de CARTELLE

www.concellocartelle.es

Casa do Concello



13 A Coruña

El Gaiás, obra que impresiona al mundo y escenario del Xacobeo

La construcción del Edificio Fontán completará el macrocomplejo de la Cidade da Cultura

Diseñada por el arquitecto americano Peter Eisenman y con torres de John Hejduk, abrió sus puertas en 2011 con la inauguración de los dos primeros edificios, de un total de seis, que conforman esta magnífica macroestructura cultural. Además de exposiciones y

programas culturales, ofrece espacios adecuados para la organización de pequeños congresos, seminarios, cursos o presentaciones. Los espacios exteriores ofrecen un entorno excepcional para multitud de actividades artísticas con la belleza de esta obra maestra. Un

polo cultural de gran envergadura, dedicado al conocimiento y la creatividad con cerca de cinco mil actividades culturales y eventos y casi seis millones de visitas. Son solo algunos de los datos que resumen los diez primeros años de actividad en la Cidade da Cultura.



14 A Coruña

Cabo Ortegal, privilegiado punto geográfico, estuario impresionante

Divide las aguas entre el océano Atlántico y el mar Cantábrico, zona de especial protección de aves

Es el segundo cabo más septentrional de la península ibérica, solo superado por el cabo de la Estaca de Bares. Forma parte y delimita por su parte occidental con la ría de Ortigueira, uno de los estuarios más importantes del norte de España, tal y como reconocen sus múl-

tiples catalogaciones, que, entre otras, son: humedal incluido en el convenio de Ramsar, y por lo tanto de importancia internacional, y zona de especial protección para las aves, además de lugar de importancia comunitaria. El cabo Ortegal es una am-


plia arcada flanqueada por dos impresionantes salientes rocosos: la punta do Limo, al oeste y la punta de Os Aguillóns al este; es aquí donde se emplaza el faro, una torre cilíndrica pintada de blanco y rojo. Ortegal pertenece a la Zona de Galicia Trás-os-Montes.



No corazón da Ribeira Sacra lucense, o concello de Pantón atesoura unha diversidade natural e paisaxística, que combina á perfección

co seu importante patrimonio. O municipio conta con importantes vestixios do románico rural, favorecidos polos asentamentos relixiosos no lugar. De tódolos mosteiros medievais que había, só perdura a vida nun deles, o cisterciense do Divino Salvador de Ferreira de Pantón. Ademais, por aquí tamén pasaba unha strata, unha vía romana sobre a que se acharon dúas aras aos Lares Viais (deuses dos camiños).

Ademais da súa riqueza, Pantón tamén destaca pola fermosura dun territorio marcado polo paso de tres ríos: o Cabe, o Sil e o Miño, mesturando as ribeiras máis escarpadas con vales máis apracibles. Por iso, son moi comúns as rutas de sendeirismo para desfrutar da natureza local, coma o itinerario de Augacaída-Castro de Marce, na que se pode contemplar unha impresionante ferverza de corenta metros de altura.



Concello de
PANTÓN

www.concellodepanton.es



15 A Coruña

Castro de Baroña, asentamiento de la Edad de Hierro al nivel del mar

Enclavado en el concello de Porto do Son, es el más importante y mejor conservado de Galicia

Situado en Porto do Son, es uno de los pocos que conserva Galicia que se encuentra al nivel del mar. Estuvo ocupado entre los siglos I a. C. a I d. C.. Consta de dos murallas defensivas

y se conservan unas 20 viviendas de planta circular u oval. Existe un foso de 4 metros de ancho y 3 de fondo, siendo esta la primera defensa del castro. La belleza y singularidad del

Castro de Baroña reside en el lugar elegido por sus habitantes para levantar su asentamiento. Está situado en una pequeña península rocosa, separada de la tierra por un istmo de arena.



16 Pontevedra

Combarro, pueblo con imponente patrimonio de hórreos y cruceiros

Lugar concurrido por los turistas, está situado a cinco kilómetros de Pontevedra y recibe múltiples visitas

Sobre un bloque de granito, se suceden casas marineras, hórreos y cruceiros. Villa marinera perteneciente a Poio, pero que fue municipio independiente hasta

principios del siglo XX. Admirada principalmente por la disposición de su casco viejo al borde del mar. Su postal característica son los hórreos suspendidos sobre la ria

de Pontevedra, pero por sus calles empedradas se suceden también cruceiros y casas balconadas que constituyen ejemplos típicos de casas marineras.

Mondoñedo

mil historias que vivir

PATRIMONIO • ARQUEOLOGÍA

ENTORNO NATURAL • GASTRONOMÍA

ARTE Y LITERATURA

ACREDITADO COMO

"Pueblo más bonito de España"



Turismo
Mondoñedo






/turismomondonedo www.concellomondonedo.es

Concello de
MONDOÑEDO





Salinas do Ulló



Aula da Natureza de Cotorredondo



Parque natural de Cotorredondo



Concello de
Taboada

Moito que ver



17 Pontevedra

Illa de Ons, un paraíso habitado

Ons es un archipiélago situado en la entrada de la Ría de Pontevedra, formando una barrera natural. En el pasado fueron refugio de piratas.

Por su riqueza natural y

paisajística, la illa de Ons es una de las componentes, junto a la de Cíes, Sálvora y Cortegada, del primer Parque Nacional de Galicia. Habitada desde la Edad de Bronce. En Ons exis-

ten dos castros: castelo dos Mouros y Cova da Loba; un sepulcro antropomorfo y restos de lo que pudo ser un monasterio. Alberga una importante colonia de aves marinas.




18 A Coruña

Fragas do Eume, espacio natural

Parque natural en forma de triángulo cuyos vértices serían As Pontes, Pontedume y Monfero. Comprende los tramos medio y final del río Eume, cuando labra un profundo cañón que al-

canza hasta trescientos metros de desnivel en algunos puntos. En estas laderas abruptas se conserva el característico manto vegetal de los bosques atlánticos de robles, castaños,

abedules, laurel o acebo, en un ecosistema que da cobijo a más de cien especies. La entrada al parque más transitada es la que sigue el curso del Eume a través del coto pesquero de Ombre.



19 Pontevedra

Cabo Home, rocas y hermosura

Situado en la parte más occidental de la Península del Morrazo, en la zona terrestre más cercana a las Islas Cíes, perteneciente al Parque Nacional das Illas Atlánticas, tan sólo a me-

nos 2,5 km. Todo el área de Cabo Home mantiene un gran valor natural y paisajístico debido a sus cabos y acantilados y a su diversidad en la flora y fauna. En su punta nos encontramos

con uno de los faros más altos de Galicia, de tres pisos, y es el punto terrestre más cercano a las Islas Cíes. Aquí existió una batería militar de proyectores de luz.



20 A Coruña

Muros es puerto, lonja, playas...

En el norte de la Ría de Muros-Noia se encuentra esta histórica villa. En el siglo X, el rey Sancho IV de Castilla tuvo que repoblar la zona comprendida entre el Ponte Nafonso y Ézaro.

En 1298 Fernando IV le da a este pueblo la mitra Compostela, desapareciendo de su caparazón el símbolo de los reyes de Castilla y pasa a ser dos conchas del peregrino, que representan

la Catedral de Santiago de Compostela. Fue amurallada en 1520. En 1543, la Armada española derrotó a los franceses en la Ría. En 1809 las tropas napoleónicas la destruyeron.



21 Pontevedra

Praia da Lanzada, un enorme arenal

La de A Lanzada es una de las playas más conocidas de Galicia. Su fama viene determinada tanto por las dimensiones de su arenal, de casi dos kilómetros y medio de largo y sesenta

metros de ancho, como por su ubicación en un espacio dunar, en el que se unen su arena fina y blanca con la bravura de sus aguas. Sus condiciones la convierten en un paraíso para la prác-

tica de deportes náuticos, como el surf y el windsurf. Es una de las mejores playas del Atlántico Europeo, y de las más emblemáticas de Galicia, perteneciente a Sanxenxo y O Grove.



22 Pontevedra

Baiona, una brillante historia

Centro turístico de primer nivel, fue un importante puerto mercantil en la Edad Media. Aquí llegó la carabela La Pinta en 1493 con la noticia del descubrimiento de América, acon-

tecimiento que cada año se recuerda en la famosa Festa da Arribada. Puede visitarse una bonita réplica de la embarcación. Característico es el castillo Monterreal, hoy parador.

Limita al norte con el océano Atlántico y el municipio de Nigrán, al sur con el de Oia, al este con los de Gondomar y Tomiño y al oeste con el océano Atlántico y el municipio de Oia.



23 A Coruña

Fervenza do Xallas, espectáculo único

Situada en Ézaro, en el término municipal de Dumbría, es la única desembocadura de un río en cascada sobre el mar en toda Europa. En el último tramo del río Xallas, el nivel alcanza una altura de

155 metros, precipitándose el agua 40 metros monte abajo hasta golpear las paredes del cañón situado al pie del monte Pindo. En la bahía de Ézaro se encuentra un pequeño embarcadero, un bello paseo

marítimo y las instalaciones de la antigua Fábrica. Existen referencias de la cascada desde 1724. Con el tiempo se ha ido formando un pozo de más de dieciséis metros de profundidad.



24 A Coruña

Dársena de La Marina

En pleno núcleo urbano están las fachadas acristaladas con diseños artísticos del arquitecto Juan de Círraga que, a finales del siglo XIX, comenzaron a instalarse en la Avenida de la Marina. En la actuali-

dad son uno de los mayores conjuntos acristalados del mundo, gracias a los que la ciudad ha ganado el sobrenombre de Ciudad de Cristal. Son estructuras de hierro, madera y cristal, de estilo ecléctico que llegaron

de la mano de los marinos, que en el siglo XVIII cerraban la popa de los navíos con un sistema similar. Para proteger a las casas de la costa del viento y la humedad marina, los burgueses copiaron ese método.



25 Lugo/ A Coruña

Ría de O Barqueiro, anfiteatro en el mar

La ría de O Barqueiro es una de las más pequeñas de Galicia, pero también una de las más hermosas. En el límite entre las provincias de A Coruña y Lugo, el furioso encuen-

tro entre el Atlántico y el Cantábrico se produce en el cabo de Estaca de Bares, el punto más al norte de la península Ibérica. La villa de O Barqueiro, marinera y pintoresca,

con sus blancas casas erramadas por la ladera, es una de las estampas más bellas del litoral cantábrico. Está emplazada en un suave anfiteatro abierto por el río Sor.




26 A Coruña

A Coruña, la más hermosa de las urbes

Importante puerto histórico del noroeste de la península ibérica. El centro de la ciudad se extiende sobre una península unida a tierra firme por un estrecho istmo. A Coruña y su

área metropolitana son la locomotora económica de nuestra comunidad, generando el 43% del PIB gallego. Es la segunda ciudad de Galicia en número de habitantes. Cuenta con edifi-

caciones históricas, como la Torre de Hércules, y un casco viejo de gran valor arquitectónico. Destacan el paseo marítimo, las Galerías de la Marina, la Domus y el Aquarium Finisterrae.




27 A Coruña

Betanzos de los Caballeros, ciudad medieval

También conocida como "Betanzos de los Caballeros", la ciudad fue capital de la provincia del mismo nombre, una de las siete que formaban el antiguo Reino de Galicia. Capital

del gótico gallego, conserva uno de los cascos históricos mejor conservados, en el que destacan importantes monumentos góticos. Villa dotada de un riquísimo patrimonio

artístico. En este apartado, destaca la obra de los hermanos García Naveira, indianos filántropos que fundaron obras sociales en el s. XIX, como el parque de O Pasatempo.



28 Pontevedra

Fervenza do Toxa, pionera del turismo

La Fervenza do Toxa se localiza en Pazos, en el concello de Silleda. El Río Toxa desciende 30 metros en caída libre vertical (la más alta de Galicia) y esculpe la roca, rodeado

de un denso bosque de carballos, castaños, alcornoques y decenas de especies más. Nace al sur de Silleda a casi 600 metros de altura entre Monte Chamor y A Serra das

Penas, y está formado por la unión de varios arroyos como el Rego dos Mosqueiros o el Rego do Puza y en la parroquia de Graba ya se lo conoce con su nombre.



29 Ourense

As impactantes Termas romanas reconocidas en todo el planeta

Dicen que fueron los romanos los que descubrieron en el Finisterrae las mejores termas del mundo, un elemento de vital importancia para la población militar y la civil por sus beneficios terapéuticos y lúdicos. Tres termas

que sobresalen: las de Outariz y A Chavasqueira, en el margen derecho del río Miño a su paso por la ciudad, con recintos abiertos al público y dos modernas instalaciones de pago, y las que se encuentran en la localidad de Prexigueiro.



30 A Coruña

Praza de María Pita, emblemática sede del concello coruñés

La estatua de María Pita preside la plaza del mismo nombre en el corazón de A Coruña. Dedicada a la heroína local, que se ganó su reconocimiento en la lucha por liberar la ciudad de la armada inglesa, en el siglo XV, hoy la plaza es

uno de los centros neurálgicos de la ciudad y reúne locales comerciales y terrazas hosteleras. El edificio principal que se encuentra en esta plaza es el Palacio Municipal, que acoge la sede del ayuntamiento de A Coruña.



31 A Coruña

Serra da Capela, los acantilados con 613 m. más altos de Europa

Situada en el norte de la provincia de A Coruña y en medio de las rías de Cedeira Ortigueira, pertenece a los concellos de Cedeira, Cariño y Ortigueira. Es conocida por acoger uno de los acantilados más altos de Europa con 613 metros

de caída al mar, por lo que la zona tiene un gran interés geológico, pero también por conservar sus tradiciones en uno de los santuarios más visitados de Galicia, San Andrés de Teixido, puerta de entrada a la sierra.



32 A Coruña

Dunas de Corrubedo, flora y fauna que invitan al sosiego

El Parque Natural Dunas de Corrubedo se encuentra en el vértice occidental de la península del Barbanza, en el municipio de Ribeira. Su superficie es de 9.625 hectáreas y cuenta con dos lagunas, una de agua dulce, la de

Vixán, y otra salada, la de Carregal. Esta última se mantiene comunicada con el mar. Ambas forman hábitats singulares que hacen posible que la fauna y flora del parque tengan características especiales.



33 Pontevedra

Monte Santa Tegra, lugar privilegiado en A Guarda

En Santa Tegra se encuentra uno de los castros más completos que se conocen en Galicia. Fue descubierto en 1913, durante la construcción de una carretera que sube a la cima. Los expertos sitúan su origen en el siglo I a. C. Es-

tá compuesto por numerosas construcciones de plantas circular, ovalada y rectangular, separadas por pequeños espacios a modo de plazas y calles. También hay numerosos petroglifos pertenecientes a la Edad de Bronce.



34 A Coruña

Cabo Vilán, toda una metáfora de la Costa da Morte

Hábitat declarado de Interés Nacional en 1933 por ser un lugar rocoso y escarpado y también Monumento Natural, el cabo Vilán es uno de los parajes más agrestes y bellos de la costa gallega, además de acoger colonias de aves marinas

como cormoranes, araos, pardelas o alcatraces. En el cabo, ubicado en el municipio de Camariñas, se erige uno de los faros más emblemáticos de la costa gallega, que alumbraba una de las costas más peligrosas de Galicia.



35 Ourense

O Xurés: el mayor parque natural entre dos países

Reserva de la Biosfera Transfronteriza Gerês-Xurés, formado por el Parque Nacional Peneda-Gerês, en la parte lusa, y el Parque Natural Baixa Limia-Xurés que abarca 30.000ha de piedra granítica con

una paleta de verdes que destacan en un paisaje que conjuga sierras agrestes y suaves con una altitud media por encima de los 1.000 metros. Es el de mayor extensión de los seis parques naturales gallegos.



36 A Coruña

Castelo de Santa Cruz, eficaz defensa de la ciudad

Fue construido en el S.X-VI con el objetivo de completar el sistema defensivo de la bahía coruñesa. Tras perder su función estratégica, pasa a convertirse, ya en el siglo XIX, en residencia de la hija de la escritora

Emilia Pardo Bazán. Es en esta época cuando se procede a la reconstrucción de las dependencias del castillo, dándole al edificio central la forma de pazo, tal y como lo conocemos hoy en día.



37 A Coruña

Monte Pindo, el Olimpo sagrado en Carnota

Los historiadores románticos lo denominaron el Olimpo sagrado de los dioses celtas. Los numerosos restos arqueológicos demuestran la importancia de este lugar a lo largo de la historia. Está incluido

en la Rede Natura 2000. Dominando la playa se alzan las rocas zoomorfas de A Moa. A sus pies, en el pequeño pueblo de Ézaro, nos encontramos con otro espectáculo único, la cascada del río Xallas.



38 A Coruña

Monte Ventoso, antigua atalaya de vigilancia para la observación

En lo alto de la costa de Doniños está el Monte Ventoso, situado a 246 metros a nivel del mar. Cuenta con unas vistas impresionantes de la playa de Doniños, los brazos del acceso a la

Ría de Ferrol, la entrada de la playa de Chanteiro y también se puede llegar a ver el Puente del Perdido, la ciudad de A Coruña con su característica Torre de Hércules y el comienzo de

la Ensenada del Orzán. En lo más alto de Monte Ventoso se encuentra además una gran edificación abandonada, que formó parte de las instalaciones militares defensivas del siglo XX.



39 A Coruña

Casco histórico de Noia, una joya en piedra que se remonta a la Edad Media

Noia se encuentra en la desembocadura del río Tambre y fue el enclave portuario más importante del Atlántico en el medioevo. Su origen se remonta a las culturas prehistóricas,

aunque fue durante la Edad Media cuando se convirtió en una de las principales ciudades de Galicia. En 1168 Fernando II le otorgó su carta puebla. El casco histórico, la iglesia de San

Martiño, el museo de laudas gremiales de Santa María a Nova o la plaza do Tapal, son los atractivos más preciados de la villa noiesá, que cada verano atraen a multitud de turistas.




40 Ourense

Allariz, Premio Europeo de urbanismo, ejemplo contundente de rehabilitación

Un conjunto urbano multipremiado convertido en paraje idílico por sus vecinos. Es uno de los mejores conservados de la comunidad gallega. El enorme esfuerzo de rehabilitación

que se llevó a cabo a partir de finales de los años 80 se vio recompensado con el Premio Europeo de Urbanismo en 1994. Declarado conjunto histórico artístico, la monumentalidad de

su zona vieja responde a la importancia de su historia. Aquí se educó el joven Alfonso X el Sabio y no es de extrañar que la belleza del entorno inspirase alguna de sus "Cantigas".



41 A Coruña

Pico Sacro, fin del peregrinaje por la Ruta de la Plata y fuente inagotable de leyendas

Domina el valle del río Ulla y es una fuente inagotable de leyendas y cuentos populares. Este monte cumplió un papel primordial en el mito de la Traslato del Apóstol Santiago. Los

600 metros sobre el nivel del mar, su forma puntiaguda (detiene tormentas) y la morfología, a base de rocas de cuarzo cristalizado, forman una silueta que ejerce de faro natural para

los peregrinos y demás visitantes de la comarca. En la Ruta de la Plata marca su última etapa, siendo el primer lugar desde el que se ven las torres de la Catedral de Santiago.



42 Lugo

Ría de Ribadeo, preciosa estampa que separa a Galicia de Asturias

Entre Galicia y Asturias, la ría de Ribadeo es un estrecho brazo de mar de unos 10 km, punteado aquí y allá por las barcas de vela

latina que surcan la desembocadura del Eo. La ría forma parte de la Reserva de la Biosfera. En sus humedales abundan cangre-

jos, salmones, truchas... Y en sus orillas, bordeadas de pinos, eucaliptos y laurel, se refugian bandadas de garzas reales.



43 A Coruña

Paseo de la Herradura, uno de los más bonitos y populares de la ciudad

El mirador urbano más conocido y admirado de Santiago de Compostela es el del Paseo de la Herradura, situado en el

parque de la Alameda, en la falda este de la colina de Santa Susana. Desde allí, una espectacular visión frontal de la cate-

dral sobresaliendo entre la masa de edificios históricos es la postal más retratada, la imagen más atemporal de la ciudad.

Rúa da Senra

Se es intelixente
MERCA AQUI



Escanea para ver o vídeo!



Shopping e paseo por Santiago



PRAIA DE SANTA CRISTINA. O areal está situado no concello de Oleiros. Fotos: Deputación da Coruña

A infinidade de plans que se poden realizar van dende visitas únicas ata roteiros por fermosas paisaxes // Recoméndanse as súas praias, o seu patrimonio ou os seus espazos naturais

A provincia da Coruña, territorio para explorar novos e fermosos lugares

Coa chegada do bo tempo e da calor apetece explorar novos lugares, e, aí, a provincia da Coruña ofrece moitos e variados plans, que van dende unha visita ás súas impresionantes praias ata un roteiro por algún dos seus recunchos históricos, que impresionarán tanto a adultos como a pequenos.

PRAIAS. Os seus 956 quilómetros de costa dan para moito e proba diso son os seus espectaculares areais, nos que se convida a todo o mundo, dende aos amantes do surf, como Pantín ou Razo, ata os que buscan un lugar tranquilo para relaxarse. Neste último caso, a praia de Caión, na Laracha, é un dos areais preferidos polas familias, xa que, a pesar de ser mar aberto, ten unhas augas moi tranquilas e conta con todos os servizos necesarios para pasar unha tarde sen preocupacións.

Outras que merecen mención son a de Santa Cristina, na Coruña, xa que conta cun piñeiral para poder xogar ou merendar e unha zona infantil, a de Boca do Río, en Carnota, ou a de Louro, en Muros.

NATUREZA. Se o que se busca é gozar da natureza ao mesmo tempo que se aprende, o territorio coruñés é unha suma de patrimonio natural e histórico. Neste senso, na contorna do Cabo Ortegal atópase un espazo para descubrir a historia do planeta e a súa evolución, ao mesmo

tempo que se goza das súas paisaxes e vistas, con imaxes espectaculares do paso de aves migratorias.

Outro emblema é o acuario de auga salgada, *Acuarium Finisterrae*, máis coñecido como A Casa dos Peixes. Forma parte do conxunto de museos científicos da provincia, polo que non é o típico centro privado só para lecer. Nel realízanse talleres infantís, actividades para alimentar ás focas ou quenllas, exposicións... Diversión, educación e animais nun só lugar.

E outro exemplo é a visita ao Parque Natural das Fragas do Eume, un ecosistema único en Galicia de bosque atlántico que se estende ao longo do 84 quilómetros e que percorre o río Eume. Nel pódense atopar antiqüísimos carballos, castiñeiros, bidueiros, freixos, amieiros e enormes fentos; así como tamén especies animais como martas, liróns, xabarís, falcóns e mouchos reais. É un bosque antigo, máxico, cheo de vida e pintado en mil tons de verde.

PATRIMONIO CULTURAL. A provincia pode presumir de contar con tres das catro entidades declaradas Patrimonio da Humanidade pola Unesco: o centro histórico da cidade de Santiago, o cal se recomenda coñecer paseando e perdéndose polas súas rúas ao mesmo tempo que se desfruta do seu ambiente medieval; a Catedral, símbolo de Galicia e do cristianismo; e a Torre de Hércules,

o faro romano en funcionamento máis antigo do mundo.

ESPAZOS NATURAIS. Galicia é sinónimo de natureza, e entre a multitude de lugares a visitar destaca a Serra da Capelada, onde se atopan os cantís máis altos da Europa Continental. Moi preto, tamén está o santuario de San Andrés de Teixido, moi popular na comunidade e que conta co seu propio dito: "vai de morto quen non foi de vivo"; e a praia Teixidelo, peculiar pola súa area negra, de orixe non volcánica, nestas latitudes.

Outro punto a remarcar é o Cabo Vilán, un dos máis agrestes e impresionantes da Costa da Morte.


Buscando maior tranquilidade, vaga a pena visitar o Complexo Dunar de Corrubedo e as Lagoas de Carragal e Vixán, declarado Espazo Natural Protexido.

VISITAS DIFERENTES. Para acudir a museos especiais nos que poder divertirte ao mesmo tempo que se descubren cousas novas, destaca, por exemplo, o Ecomuseo de Forno do Forte (Buño), con posibilidade de elaborar unha peza de barro.

Non moi lonxe consétrase tamén o dolmen de Dombate, que ofrece veráns de visitas teatralizadas; igual que o Castelo de Vimianzo ou as Torres do Allo, onde ademais toda a familia pode realizar un xogo de pistas.



HERBEIRA. Miradoiro de Vixía, situado no municipio de Cedeira.



TEIXIDELO. Singular praia de area negra, cuxa orixe non é volcánica.



PRAIA DE CAIÓN. Fermoso solpor neste tranquilo areal da Laracha.

A CORUÑA PROVINCIA

956 KM DE COSTA E UN CAMIÑO INFINITO DAN PARA MOITA DESCONEXIÓN

- Rías Altas: Ferrolterra
- Rías Altas: A Coruña e As Mariñas
- Costa da Morte
- Terras de Santiago
- Rías Baixas: Ría de Muros e Noia
- Rías Baixas: Ría de Arousa Norte



Deputación
DA CORUÑA



turismo.dacoruna.gal





44 Lugo

Devesa da Rogueira, una maravilla ecológica

Situada en Folgoso do Courel (Lugo). Es la joya ecológica de la sierra, con tres kilómetros cuadrados de bosque primario y una impresionante di-

versidad arbórea. La fauna no desmerece la flora. Los riachuelos que bajan formando cascadas acogen especies endémicas en el norte peninsular co-

mo el tritón ibérico o la rana patilarga. La devesa protege corzos, martas, comadreas, turones, garduñas, gatos monteses y lirones.



45 A Coruña

Estaca de Bares, el extremo septentrional de España

Cuenta con los acantilados más agrestes y es punto de paso de las aves. Con su hermoso faro, construido en 1859 sobre un impresionante paraje, do-

mina los acantilados más septentrionales de la península Ibérica. En su interior tiene una escalera hundida en la histórica Real Fábrica de Sargadelos.

En su entorno se encuentra un observatorio ornitológico, que constituye uno de los mejores puntos de observación de aves de Europa.



46 Lugo

Casco histórico de Lugo, el más antiguo de Galicia

Es la ciudad más antigua de Galicia y conserva en sus calles la presencia de la influencia romana, además de la única muralla que en la actualidad perdura completa. Los prin-

cipales monumentos están en el recinto intramuros. En primer lugar, es necesario mencionar la Catedral, declarada Patrimonio de la Humanidad por la UNESCO por tratarse de un bien

integrado al Camino de Santiago en el norte de España. Los elementos más destacados están en la Puerta Norte, por la cual entraban los peregrinos del Camino de Santiago.



47 Pontevedra

Ría de Vigo, el tesoro de la ciudad más habitada

En Pontevedra se encuentra la ría de Vigo, que es la más meridional de todas las Rías Baixas y, además de albergar uno de los puertos naturales más importantes del mundo,

es el mayor tesoro de la ciudad más grande, industrializada y poblada de Galicia, su origen, su motor, su pasado y su futuro. Su acceso occidental está protegido por las

impresionantes Illas Cíes, que forman parte del Parque Nacional das Illas Atlánticas; al norte limita con la península de O Morrazo y al sur, con la hermosa Baiona.

Escapa e respira o aire de novos lugares



CONCELLO DE
DODRO

www.dodro.gal

Esperámosche!




48 Ourense

Ribadavia, ciudad poblada por los Celtas y meca del ribeiro y la historia judía

Los primeros pobladores de Ribadavia fueron los celtas, atraídos a la zona por el oro en el lecho de los ríos y las aguas termales cargadas de minerales. Está ubicada en la orilla del río Avia y fue ca-

pital del Antiguo Reino de Galicia. La tradición del vino Ribeiro y la historia de los judíos en Galicia son inherentes a esta ciudad. La Festa da Istoria, que se celebra en agosto en un ambiente medieval

de origen judío, recupera tradiciones ancestrales e históricas de la comarca. El castillo de Ribadavia, el barrio judío y la capilla prerrománica de San Xes de Francelos merecen una visita.



49 A Coruña

Castelo de San Felipe, antigua defensa de la ría de Ferrol y de ataques por tierra

Antigua fortaleza militar de la ría de Ferrol. Situado enfrente del Castillo de la Palma (en Mugarodos) y del desaparecido castillo de San Martiño, las tres fortificaciones convirtieron a la Ría de Ferrol en inex-

pugnable, en un «triángulo de fuego» que ninguna potencia enemiga de España se atrevió a atacar. Por la noche, los castillos de San Felipe y La Palma estaban unidos por una cadena, impidiendo así el

paso de buques enemigos. En el año 1557 comienza la construcción del castillo, auspiciada por Felipe II, del que toma su nombre. Sorprende por las hermosas vistas de la ría desde su emplazamiento.



50 Pontevedra

Sanxenxo cuenta con importantes infraestructuras en el puerto deportivo

Sus modernas instalaciones permitirán a los apasionados del mar, poder disfrutar de él con todas las comodidades posibles. Las cerca de 700

plazas de amarre junto a los 4.500m² de varadero convierten a este puerto deportivo en uno de los destinos obligados de la comunidad gallega. El área

comercial se situará en la marina y estará dotada de servicios de restauración, náutica, regalos, para completar su amplia oferta lúdica.



51 Lugo

Fuciño do Porco: cuatrocientos metros de pasarela sobre el mar

Conocido con este original nombre por la forma con la que se presenta su perfil ante los marineros de la zona que lo avistan desde el mar, es un peque-

ño saliente costero entre las playas de Abrela y San Román, en el Concello de O Vicedo. Para llegar a él hay que cruzar andando una pista forestal de 1,3

kilómetros de recorrido que desemboca en un tramo de 400 metros de una preciosa y espectacular pasarela de madera entre acantilados.



52 Lugo

Monasterio de Samos, siglo y medio de austera y ejemplar vida monástica

Fundado por San Martín de Dumio en el siglo VII, la abadía benedictina de Samos constituye uno de los tres grandes cenobios ga-

llegos que sigue acogiendo vida monacal a día de hoy. Su construcción fue completada en varias fases, lo que permite observar en

ella todavía estructuras románicas, góticas, renacentistas y barrocas, en medio de un hermoso y frondoso valle.



53 A Coruña

Sierra del Barbanza, ofrece bonitas vistas sobre la propia península y sus dos rías

La sierra del Barbanza se enmarca entre la ría de Muros-Noia y la ría de Arosa. Conforman uno de los terrenos más abruptos de

las Rías Bajas y alcanza su máxima altura en el monte Iroite, a 685 metros. Esta cima tiene una superficie llana, que ha permitido la

construcción de una base del Ejército Español. La Curota es donde se pueden contemplar las mejores vistas panorámicas.



CONCELLO DE
CARBALLO

www.concellocarballo.es



pedrafitadocebreiro

A entrada do Camiño de Santiago en Galicia

Concello de
Pedrafita do Cebreiro

Monumentos, natureza e gastronomía

Concello de
GUNTÍN

Visítanos

www.guntin.es

Compartindo tempo coa súa xente e valorando o patrimonio cultural histórico

Concello de
A Pobra do Brollón

www.concelloapobradobrollon.es

Vilacha Cova das Choivas Castro de San Lorenzo

- CONCELLO DE -
CERVO

Un destino para sentir

143 LUGARES + FERMOSES DE GALICIA

Vive unha experiencia única ao mesmo tempo que descobre a artesanía, a cultura, a natureza, a gastronomía e o estilo de vida da Mariña Lucense.

Paraíso Natural

Casa Indiana en Oourol Fervenza do río Xestosa, Oourol

Concello de **Oourol**

www.concellodeourol.sedelectronica.es

Concello de **Baleira**

www.concellobaleira.es

MOITO POR DESCUBRIR

DEPORTE, NATURZA, GASTRONOMÍA

O Corgo

UN SITIO IDEAL PARA VIVIR

visítanos

Concello de **O Corgo**

www.concellocorgo.com

Concello de
Triacastela

www.concellotriacastela.es



54 A Coruña

Acantilados de Herbeira, 600 m de caída hacia el mar

Los acantilados de Herbeira, en Cariño, no sólo son únicos porque dividen el mar Cantábrico y el océano Atlántico, sino porque son los más altos y abruptos de toda la Europa continental con

sus más de 600 metros de altura y una caída en vertical merced a una pendiente superior al 80 por ciento. La costa desde cabo Ortegal hasta Vixía Herbeira fue catalogada Lugar de Interés de la UE.



55 Ourense

Castelo dos Condes de Lemos en Castro Caldelas

Casi todas las fortalezas están enclavadas en lugares privilegiados y estratégicos para gozar de una vista excelente de los dominios y en Castro Caldelas no iban a ser menos. El castillo fue construido en el siglo XIV por

Pedro Fernández de Castro, Señor de Lemos y Sarria y dio cobijo a legiones militares, ejércitos, oficiales mayores y órdenes de monjes guerreros que han dejado sus huellas en marcas y blasones aún existentes.



56 A Coruña

Cedeira: villa marinera en un mar de percebe

La ría de Cedeira tiene un gusto salado y eterno... Esto es el mar, bravo y generoso. Un mar de percebe. La playa más espectacular de la ría es Vilarrube, con forma de media luna. En el centro,

una villa marinera cuya vida gira en torno al puerto. Y al norte, guardando la puerta de la ría, el corazón de Cedeira y tal vez de Galicia entera: el Santuario de Santo André de Teixido.



57 Lugo

Montefurado, bastión romano por la importancia del oro

Los romanos llegaron a Galicia y se quedaron principalmente por ser fuente de abundante materia prima mineral y natural. En tierras de Quiroga, el Sil forma grandes meandros y grandes valles, para así salvar la dureza de estas

rocas. Justo un km antes de que las aguas del Bibei se mezclen con las del Sil, existe la curva de un meandro, que describe un bucle de casi 2,5 km. Con el fin de salvarlo, los romanos "furaron" el monte para desviar el río y extraer el oro.



58 Pontevedra

Monteferro: lengua de tierra, roca y loa al mar

Situado en Nigrán, es una lengua de tierra y roca que se adentra en el mar casi 1,5 km, ocupa una extensión de más de 100 hectáreas y se eleva 147 metros. Su nombre viene por la abundancia de este mineral en este peque-

ño monte. En lo alto de Monteferro se levanta un monumento granítico de 25 m de altura y que representa a la Virgen del Carmen, patrona de los marineros, se le conoce como el Monumento a los Mártires del Mar.



59 Lugo

O Cebreiro, la primera mirada gallega del peregrino

O Cebreiro está situado en el ayuntamiento de Pedrafita, en la provincia de Lugo, a 1.300 metros de altura, por lo que en invierno la nieve forma parte de su hermoso paisaje. Entre las piedras de este poblado el tiempo parece haberse

detenido. Su fundación es anterior a la llegada de los romanos, pero es a partir del inicio de las peregrinaciones a Compostela cuando O Cebreiro se convierte en clave del Camino Francés. Aquí comienza la Ruta en Galicia.



Redondela é
TURISMO

redondela.gal



60 A Coruña

Praia de Carnota, la más larga de Galicia, marisma y arenal que no tienen fin

Se trata de la playa más larga de Galicia, y con sus más de siete kilómetros de longitud es una de las mejores no solo de la Costa da Morte, si-

no de toda la comunidad. Cuenta con una duna de arena que forma al interior una pequeña marisma, pero que entre otoño e invierno acoge a colo-

nias de distintas aves. Su estado de conservación es ejemplar. Con bajar mar llega a superar los 500 metros de anchura en algunos tramos.



61 Pontevedra

Praza de Fefiñáns, admirable conjunto arquitectónico

La plaza es uno de los grandes atractivos turísticos de las Rías Baixas. Conjunto urbano del siglo XVII, está formada por el pazo de Fefiñáns, el ar-

co-puente, la atalaya Torre del Homenaje, y por el templo parroquial de San Benito, constituyendo uno de los conjuntos arquitectónicos más bellos de Ga-

licia. Antiguamente, era conocida por los vecinos de Cambados como la plaza del mercado, pues era allí donde se celebraba semanalmente.



62 A Coruña

Pórtico de la Gloria, obra cumbre universal

Corresponde a la entrada occidental de la catedral románica, ideada por el genio del Maestro Mateo, cuya figura está asociada de manera exclusiva a

la catedral de Santiago de Compostela, meta de miles de peregrinos que acuden -y acuden- hasta ella para rendir culto al apóstol Santiago. Entre los años

2008 y 2018, el Pórtico de la Gloria se sometió a una profunda y compleja restauración, gracias al mecenazgo de la Fundación Barrié.



63 A Coruña

Praia de San Xurxo, un sueño para surfistas

San Xurxo, también llamada San Jorge, es una playa grande, con arena blanca y fina y agua cristalina de color azul-verdoso, de aproximadamente

dos kilómetros, situada en el municipio de Ferrol. Es una zona con oleaje fuerte y mucho viento, ideal para los aficionados al surf, el bodyboard

y windsurf. Detrás hay dunas naturales. Se halla en un entorno rural y tiene una zona de fondeo de embarcaciones. Posee bandera azul.



64 Lugo

Ruta das Reigadas, precioso recorrido

La ruta se localiza en el municipio de A Pontenova, en el noreste de la provincia de Lugo, en el límite con Asturias, a muy pocos kilómetros de Taramundi, el cual es un pueblo pionero en el turismo rural.

Discurre por sendas de pescadores a orillas del Rego de Bounote, que cambia de nombre a Rego das Reigadas tras unirse a las aguas del Rego do Bidueiro. El recorrido se encuentra dentro de la Reserva de

la Biosfera declarada por la Unesco en 2007. Varias cascadas, la antigua Ferrería de Bogo, un encantador bosque de cuento a orillas del río Reigadas son los principales atractivos de esta ruta de senderismo.



65 Lugo

Souto da Retorta, eucaliptos centenarios

En el souto da Retorta, también conocido como eucaliptal de Chavín, cerca de la villa de Viveiro, se encuentran algunos de los ejemplares de mayor altura y envergadura del continente, como el famo-

so "avó" (abuelo), plantado hacia 1880, con más de 61,78 m de altura y 7,55 m de perímetro. Los eucaliptos centenarios de Chavín se plantaron a partir de 1860 para drenar los terrenos bajos

como protección contra las inundaciones. Las riberas del río Landro forman parte de la historia natural de la comunidad, donde cerca de la mitad de su superficie total está arbolada.



66 A Coruña

Torres de Altamira, castillo del siglo IX

Este castillo, situado en la parroquia de San Fiz del Ayuntamiento de Brión, fue construido en el siglo IX sobre el que fue un castro celta, fue de-

tribado en el siglo XIV por los Irmandiños y vuelto a construir en 1741. Tenía seis torres y una muralla rodeando un suntuoso pa-

Magos, donde eran enterrados sus señores en magníficos panteones. A finales del siglo XIX fue utilizado como 'cantera' por varios constructores.



67 A Coruña

Costa da Morte, donde la tragedia anida con la belleza

Salpicada de paisajes plétoricos de belleza, la Costa da Morte abarca desde Malpica de Bergantiños hasta el cabo Fisterra. Su perfil agreste y la fuerza

del océano han colmado sus costas con naufragios y tragedias, pero también con los que, dicen, son los mejores percebes del mundo. Entre otras bellas lo-

calidades cabe destacar Malpica, Muxía, Camariñas, Laxe, Corcubión, Cee o Fisterra donde, según los romanos, se acababa el mundo conocido.



68 Lugo

Serra do Courel, reserva natural anclada en el tiempo

Atravesada por el río Lor, es un paraje natural de una belleza incalculable. Sus cumbres más altas son Formigueiros, Montouto e Pía Paxaro, mon-

tañas muy apropiadas para realizar rutas de senderismo y disfrutar de la naturaleza. Es un espacio natural protegido, cuya rica y variada flora llega a alcanzar

más de mil especies de plantas. En cuanto a la fauna, es una gran reserva, a pesar de la desaparición de especies como el urogallo, el oso par-



69 Lugo

Serra dos Ancares, declarada reserva de la biosfera

La Serra dos Ancares es uno de los parajes gallegos que más sorprende por su hermosura a todos cuantos la visitan. Situada al este de la provincia de

Lugo, fronteriza con León y Asturias, se extiende por los municipios de Navia, Cervantes y Becerreá. Su hermosura paisajística, unida a su riqueza natural

la hicieron acreedora del título Reserva de la Biosfera, declarado por la Unesco. La sierra está formada por pequeños valles a 250 metros del nivel del mar.



70 Pontevedra

Illa de A Toxa, pionera del turismo gallego, un lujazo para el mundo

La Illa da Toxa, ubicada en el municipio de O Grove, es un remanso de placer y lujo. Enclavada en un entorno natural envidiable, entre la frondosidad del

monte gallego, se erige uno de los balnearios de mayor tradición histórica de la comunidad que aprovecha las propiedades curativas del agua marina. Su pecu-

liar microclima, más suave que el de su entorno, invita a disfrutar del termalismo, el deporte y el contacto con la naturaleza en cualquier época del año.



71 A Coruña

San Andrés de Teixido: O de vivo o de muerto... pero hay que ir

La capilla de San Andrés es un famoso santuario a donde, según el dicho popular *vai de morto quen non foi de vivo* ('va de muerto quien no fue de

vivo'). Templo gótico de tipología marinera que está situado en la Serra da Capelada. En las cercanías de San Andrés, al lado de las cuevas de bajada al santuario

se conservan más de media docena de milladoiros, formados por miles y miles de piedras que los peregrinos han ido depositando a lo largo de los siglos.

★★★★★

IBERIK

AUGAS SANTAS BALNEARIO & GOLF

CONTACTO
Zona Os Baños s/n
Pantón (Lugo) • 982 292 800
iberikhoteles.com

Verano en balnearios Experiencia Wellness

INCLUYE

- ◆ Alojamiento.
- ◆ Desayuno.
- ◆ Masaje Cervicodorsal y envoltura de algas.
- ◆ Acceso a circuito termal.
- ◆ Acceso a Gimnasio.
- ◆ Descuento del 20% en tratamientos balneario.

Oferta sujeta a disponibilidad.

DESDE
72€ P.V.P.
POR PERSONA Y NOCHE
EN HABITACIÓN
DOBLE

Quinta temporada

PUBLICIDAD



Podcast de Banco Sabadell

con el periodista Toni Garrido

Los negocios son un motor esencial de la economía. Hablamos con expertos sobre sus desafíos, su afán de superación y cómo aprovechar las oportunidades para crecer.

Descubre un nuevo episodio
semanal en [estardondeestes.com](https://www.estardondeestes.com)



B Sabadell
Estar donde estés



72 Pontevedra / A Coruña

Parque Nacional das Illas Atlánticas, un auténtico tesoro

El Parque Nacional es un enclave que comprende las islas Cíes, Ons, Sálvora y Cortegada, en las provincias de A Coruña y Pontevedra. Tiene una

extensión de 1.194 hectáreas terrestres y otras 7.285 de superficie marítima. Son el décimo parque nacional más visitado de España. Su ecosistema alberga un

gran bosque de laurel, y más de 200 especies de algas marinas. Hay vestigios de ocupación humana en estas islas desde la Edad de Hierro.



73 A Coruña

Praia do Vilar, mar abierto entre las dunas de Corrubedo

El municipio de Ribeira tiene en la praia do Vilar su mayor atractivo turístico. Este arenal virgen, de más de cinco kilómetros de longitud, está

catalogado como parque natural, junto a Lagoas de Carragal e Vixán y las dunas de Corrubedo, un tesoro natural que se erige en uno de los extremos del arenal. Al tra-

tarse de una playa de mar abierto suele presentar fuerte oleaje, lo que la ha convertido también en uno de los referentes para la práctica del surf en Galicia.



74 Galicia

Rías gallegas, seña de identidad de un pueblo, paisajes indescriptibles que asombran

Son una de las peculiaridades de la geografía de Galicia, Estas formaciones geológicas se encuentran en muy pocos lugares del mundo, co-

mo Irlanda, China y Bretaña. Se trata de brazos de mar que se introducen en el continente creando un litoral. En las rías se mezcla el agua dulce de los ríos con el

agua salada del mar, lo cual las dota de niveles siempre variables de salinidad que propicia un colorido especial a los paisajes y los poblados pesqueros.



75 Pontevedra

Ría de Arousa, la mayor riqueza biológica del mundo

Es la más extensa de las rías gallegas. Por sus características biológicas es la ría más rica del mundo, con una gran variedad de pescados, ma-

riscos y crustáceos. Esta ría suma a su oferta los famosos vinos albariño, de la denominación Rías Baixas. Entre sus ayuntamientos destacan Camba-

dos, Vilagarcía, Sanxenxo, O Grove, a Illa de Arousa y Catoira, con los restos de las Torres do Oeste, construidas para defenderse de los ataques vikingos.



76 A Coruña

Praza da Quintana, entre vivos y muertos, según Torrente, la más hermosa

Es la de A Quintana, después de la del Obradoiro, la plaza más emblemática de Compostela. Según Torrente Ballester, la más hermosa del mundo. Es-

tá rodeada por casas históricas (Conga y Parra) y por el murallón del monasterio de San Paio de Antealtares. Monumentales escaleras pétreas la dividen en dos:

Quintana de Vivos, parte superior, y de Mortos, la inferior; fue en el pasado lugar de enterramientos. Aquí se sitúa la Puerta Santa, punto mítico para los peregrinos.



77 Ourense

Monasterio de Oseira, la grandiosidad del cister

Situado en el municipio ourensano de Cea, los 44.000 metros cuadrados del monasterio de Oseira dan buena idea de su grandiosidad, siendo in-

cluso bautizado por algunos como El Escorial gallego (título que se disputa con el monfortino de los escolapios). Cuenta con tres claustros y la increíble belleza de

su sala capitular tardogótica lo hace único en el mundo. Fundado en 1137 por los benedictinos, que unos años después se unieron a la orden del Cister.

Simplemente fermoso!!

Rutas de senderismo
A Boutureira

Concello de
San Cibrao das Viñas

www.sancibrao.es



78 Pontevedra

Parador de Baiona, pazo y fortaleza entre murallas y uno de los mejores del país

El recinto del parador comprende los terrenos que rodean los tres kilómetros de murallas, construidas entre los siglos XI y XVII, que protegen la península de Monte Boi o Monterreal y que fue asentamiento de celtas, fenicios y romanos, además de primer núcleo de la villa de Baiona. El edificio principal, a caballo entre fortaleza y pazo, fue residencia del conde de Gondomar y otros gobernadores militares hasta ser convertido en parador en 1963.



79 Pontevedra

Isla de Arousa, perla de la costa gallega y mucho más que un destino vacacional

La isla y el municipio se sitúan en pleno corazón de la ría del mismo nombre. Tiene una superficie de siete kilómetros cuadrados en los que viven casi 5.000 habitantes y cada año, especialmente en época de verano, recibe a miles de visitantes atraídos por su valor natural. En la zona sur acoge el Parque Natural y la laguna de Carreirón, catalogada como zona de especial protección para las aves por la Unión Europea debido a su gran variedad.



80 Ourense

Casco histórico de Ourense, un viaje por la historia de 2.000 años, romana, medieval y renacentista

Ourense es la tercera ciudad más poblada de Galicia tras Vigo y A Coruña. Su casco histórico ocupa unas 20 hectáreas y destaca por su gran cantidad de monumentos y edificios religiosos. Según el dicho popular: "Tres cousas hai en Ourense, que non as hai en España: o Santo Cristo, a Ponte e as Burgas fervendo auga". La arquitectura monumental de la ciudad viene de dos mil años atrás con construcciones que nos hacen viajar al pasado medieval, renacentista, barroco, modernista e incluso también a la época de los romanos y prerromanos.



81 Lugo

Mondoñedo, ciudad monumental de admirable legado histórico y cultural

Ciudad histórica de Galicia, conserva muchos vestigios que le dieron fama en el pasado, como es la sede episcopal, con su monumental catedral y el edificio del seminario, y la ponte do Pasatempo, donde los enemigos del mariscal Pardo de Cela detuvieron a los portadores del indulto real el tiempo preciso para que fuera ejecutado. Su catedral, denominada ¡Arrodillada! por sus perfectas proporciones y su escasa altura, fue consagrada en el siglo XIII. Pocos lugares pueden presumir de una historia tan antigua y tan documentada como Mondoñedo.





82 Ourense

As Burgas, el emblema de la ciudad de Ourense

As Burgas, el emblema de Ourense, son manantiales de aguas termales que se localizan en pleno centro histórico de la ciudad, muy cerca del

Mercado de Abastos y rodeadas de unos hermosos jardines. De ellos brotan, unas aguas silicatadas, fluoradas, litínicas e hipertermales a una temperatu-

ra de entre 64 y 68 grados con un caudal de trescientos litros por minuto. Estas aguas son aplicables a diferentes tipos de dermatopatías.



83 Ourense

Santo Estevo, un parador en el cenobio románico

Restaurado e inaugurado como parador, a principios de este siglo XXI, el monasterio de Santo Estevo de Ribas de Sil, ubicado en el municipio

de Nogueira de Ramuín, es quizás el más conocido de los cenobios románicos que dan nombre a la Ribeira Sacra. Fundado por San Martín Dumiense entre los

años 550 y 555, recibió el reconocimiento de monumento histórico artístico en 1923. Está considerado uno de los más importantes de Ourense y de Galicia.



84 Lugo

Catedral de Mondoñedo, recibe el sobrenombre de "Catedral arrodillada"

Es una de las sedes episcopales de la diócesis de Mondoñedo-Ferrol, en Galicia (España). Recibe el sobrenombre de la "Catedral arrodillada" por sus per-

fectas proporciones y escasa altura. El papa Juan XXIII, mediante una bula fechada el 9 de marzo de 1959, la nombró basílica. En su interior se encuentra el museo catedra-

lico y diocesano "Santos San Cristóbal", fundado en 1969, que cuenta con importantes obras de arte religioso, siendo uno de los más importantes de Galicia en su género.



85 A Coruña

A Curota, las rías a sus pies con majestuosidad

Es una montaña de 745 de altura situada en A Pobra. La fama de este monte barbanzano son sus miradores. El de mayor altura, a 498 metros,

es el punto de mayor visibilidad de las Rías Baixas. En días claros ofrece una magnífica panorámica de toda la costa occidental gallega, desde Fisterra hasta el

monte de Santa Tegra. Por estos montes campan en libertad y en armonía caballos, vacas y otros animales que aprovechan sus pastos para alimentarse.




CULTURA | OCIO | DEPORTE | GASTRONOMÍA | FESTAS | TURISMO | PRAIAS | MONUMENTOS



concello
Porto do Son

www.portodoson.gal



86 Ourense

Catedral de Ourense, templo principal y símbolo religioso de la ciudad de las Burgas

El templo principal de Ourense data de la segunda mitad del siglo XII y primera mitad del XIII y algunos autores sitúan esta construcción

sobre los restos de la primitiva basilica del período suevo, antigua catedral que estaba ya dedicada a la memoria de San Martín de Tours. La historia

de la Catedral se entrelaza con las circunstancias socio-económicas surgidas de la repoblación llevada a cabo por Alfonso III en torno al año 900.



87 Pontevedra

Praza da Leña, la más fotografiada, de gran belleza arquitectónica y bien conservada

Es uno de los emplazamientos más pintorescos, visitados y fotografiados de Pontevedra. Recibe su nombre de la actividad que en ella se desa-

rollaba, aquí se vendía la madera y las piñas tan necesarias para alimentar los hornos y las antiguas calefacciones antes de la llegada del gas o de la

electricidad. En la actualidad dedica su actividad a la hostelería, con multitud de bares y restaurantes. Fue popularmente conocida como O "Eirado da Leña".



Pazo de Goiáns

Descubre o seu valor arquitectónico e paisaxístico



CONCELLO DE BOIRO

www.boiro.gal



En el corazón de la Ribeira Sacra



Reitoral de Parada de Sil, un monumento revivido en el mismo corazón del paraíso natural y cultural de la Ribeira Sacra, donde el viajero puede alojarse con todas las comodidades, disfrutando del entorno privilegiado que le rodea.



Rúa do Barrio, 36
Parada de Sil
Ourense
Reservas de habitaciones:
988 989 776
Hotel y Restaurante:
988 208 232
www.reitoraldeparada.com

SEGURIDAD FRENTE AL COVID



Vacaciones sin preocupaciones... con la mejor atención personalizada




88 Pontevedra

Illa de San Simón, un enclave paradisíaco en el “mar” de Vigo, que en el pasado fue cárcel

Las islas de San Simón y de San Antón son un excepcional y paradisíaco enclave en la ensenada de la ría de Vigo, con una fuerte carga simbólica co-

lectiva vinculada con sus diversos papeles a lo largo de la historia: testigo de tragedias marítimas, referencia de la poesía medieval, refugio monacal,

lazareto, cárcel y hoy recuperado como un espacio cultural público. En este lugar se recluyeron presos políticos tras la guerra civil española.




89 A Coruña

Ría de Ferrol, lugar de abrigo para los navegantes y sede de la Armada

En sus orillas se agolpan los municipios de Ferrol, Narón, Neda, Fene y Murgados. Durante la dinastía de los Austrias fue utilizada como base no

permanente de la Armada, lo que supuso la construcción de las primeras fortificaciones. La entrada de la ciudad desde el mar está custodiada por

los castillos de La Palma, en Murgados, y San Felipe, enfrente y visitable. El cabo Prioriño y la Punta do Segañó son sus límites más occidentales.



90 Lugo

Praia Rapadoira, primer arenal urbano de Galicia que obtuvo la bandera azul

Rapadoira es una playa urbana situada en el mismo núcleo de Foz. Fue la primera de la zona en conseguir la bandera azul en 1987 y renovándola ca-

da año. Cuenta con todos los servicios, limpieza, socorrismo, actividades complementarias, información y atención a los usuarios. Gran arenal de

fina y blanca arena, protegida por un espigón. El paseo marítimo Rapadoira-Llas-Peizás, de una longitud de 4 km, se inicia en esta playa.



91 Ourense

San Pedro de Rocas, en Esgos, singular edificio esculpido en piedra, que asombra

Lugar elegido hace muchos siglos por los anacoretas para el retiro, la oración y la penitencia, este monasterio de la Ribeira Sacra ubicado en

el concello ourensano de Esgos nos traslada a las primeras huellas del Cristianismo en Galicia. El templo, excavado en roca viva, esconde en su

interior el llamado Mapamundi de los Beatos, en el que se muestra la dispersión de los apóstoles por el mundo con el fin de propagar la doctrina cristiana.



JAEI JOYERIA

SANTIAGO DE COMPOSTELA - A CORUÑA



Lucía Martiño
Surfista de élite



Santiago | Xeneral Pardiñas, 7 | T. 981 576 895 | santiago@joyeriajael.es

A Coruña | Compostela, 8 | T. 981 909 029 | coruna@joyeriajael.es

www.joyeriajael.es





92 Pontevedra

Basílica de Santa María de Pontevedra, símbolo gótico

Es uno de los mejores ejemplos del gótico de Galicia, con pequeñas trazas del estilo manuelino portugués, y declarado BIC en el año 1931. Concebida como un gran retablo en piedra, Cornelius de Holanda y João Nobre fueron los artífices de esta fachada donde se unen el plateresco y el manuelino, con abundante iconografía y varias piezas interesantes como San Jerónimo con gafas, autorretratos de los autores de la portada, e incluso un retrato en escultura del mismísimo Cristóbal Colón.



93 Lugo

Praia de Altar y el ara del islote de Pedra Rubia, enfrente de Foz

Playa de 1100 metros de largo y con una anchura de entre 50 y 140 metros, en función de la marea. Se encuentra situada en Barreiros, en la desembocadura del río Masma, en el margen derecho, justo enfrente de Foz. Esta playa debe su nombre a los sacrificios que, en tiempos remotos, y como ofrenda a los dioses, se llevaban a cabo en la gran peña que se encuentra en su centro, a pocos metros de sus arenas. Actualmente se están estudiando proyectos para salvar a Altar de la erosión.



94 A Coruña/Pontevedra

Rías Baixas: del monte Louro a la desembocadura del Miño

Arousa, Pontevedra y Vigo conforman las afamadas Rías Baixas. El clima privilegiado de esta zona, sus paisajes y su gastronomía hacen de todas ellas el referente dentro y fuera de nuestra comunidad. Tanto Sanxenxo, Cambados, O Grove, Poio, Bueu, Cangas, Pontevedra o Vigo pueden presumir de acoger las playas mejor valoradas y las urbes con mayor ambiente lúdico. Un lugar en el que la naturaleza y la historia se funden dando como resultado una de las zonas más bellas e interesantes de Galicia.



95 Lugo

Basílica de San Martín de Mondoñedo, sede de dos obispos

La Basílica de San Martín de Mondoñedo, situada en el municipio de Foz, está considerada como la catedral más antigua de España, ya que en el siglo IX fue sede de dos obispos del reino de Galicia: uno trasladado desde Dumio, en el distrito de Braga (Portugal), y otro trasladado desde Bretoña, en la provincia de Lugo. El edificio actual es románico de finales del s. XI y los restos contrafuertes son obra del siglo XVIII. Desde el año 1931 está catalogada como BIC y en el 2007 obtuvo la categoría de basílica.



96 Pontevedra

Desembocadura Río Miño, 340 km. que desembocan en A Guarda

Entre La Guardia y Caminha, una a cada lado del río, desemboca el Río Miño, que con sus 340 kilómetros de longitud es el río más largo y caudaloso de Galicia y constituye la barrera natural entre España y Portugal por el norte, además de ser el hábitat natural de muchas especies de animales y vegetales. Al sur de Pontevedra y límite con Portugal encontramos este paisaje fluvial con varios islotes arenosos como la llamada Isla Canosa. Desde siempre se le ha considerado un río mágico, cargado de leyendas.



97 Lugo

Piornedo, aldea emblema de la recuperada Serra dos Ancares

Está situada en la parroquia de Donís del municipio de Cervantes. Con poco más de una docena de vecinos durante los meses de invierno, la aldea de Piornedo es uno de los grandes emblemas de la Serra dos Ancares, que separa las provincias de Lugo, León y Asturias. A 1.300 metros de altitud, el paisaje invernal se vuelve pintoresco cuando la nieve empieza a cuajar sobre los tejados de las pallozas, las construcciones prerromanas de techumbre de paja.

Un lugar con encanto y ubicación privilegiada en la Ribeira Sacra



El Río Miño, con sus ancestrales terrenos en calzadas, hace de los cultivos de la zona un paraje sin igual. Su privilegiada situación permite disfrutar de una calma total a tan solo 15 minutos del centro de Ourense. Sus hermosas vistas al río Miño nos obsequian con un profundo sentimiento de calma y serenidad, en un ambiente rodeado por monasterios y vestigios e inmerso en el corazón mismo de los centros de aguas termales y balnearios de Galicia.



SE ADMITEN MASCOTAS



Lugar Penalba, 16
Nogueira de Ramuín 32448. Ourense
T. 646 679 068
OFERTAS Y PAQUETES EN:
www.oremansodospatos.com

O REMANSO
DOS PATOS



98 Lugo

Ría de Ribadeo: un brazo de mar que separa a Galicia de Asturias

Entre Galicia y Asturias, la ría de Ribadeo es un estrecho brazo de mar de unos 10 km, punteado aquí y allá por las barcas de vela latina que surcan la desembocadura del Eo. La ría forma parte de la Reserva de la Biosfera.

En sus humedales abundan cangrejos, salmones, truchas... Y en sus orillas, bordeadas de pinos, eucaliptos y laurel, se refugian bandadas de garzas reales. Geográficamente, está situada en el límite fronterizo entre Galicia y Asturias.



99 Ourense

As Ermidas, el santuario de los pastores nacido en una cueva

Está situado a medio camino entre Viana do Bollo y A Rúa. Su fachada fue edificada entre 1713 y 1726 por Juan Martínez Pita; poco posterior a ella es el Vía Crucis construido en 1730 y compuesto por 14 capillas que con-

tenían 62 estatuas. El exterior de los templetos se presenta muy sencillo. En cambio, el interior está decorado con esculturas que representan la Pasión de Cristo, siguiendo el modelo del Bom Jesus do Monte de Braga edificado en 1723.



100 A Coruña

A Ponte Maceira, uno de los pueblos más bonitos de España

En uno de los puntos de mayor fuerza del río Tambre, entre cascadas y monte, se impone la historia a la altura de A Ponte Maceira. El puente romano y el pazo del mismo nombre conforman un conjunto histórico

artístico de los más destacados en el entorno compostelano. El puente, de piedra, es también llamado Ponte Vella. Está formado por cinco arcos de sillería y otros dos de pequeño tamaño, mientras que la bóveda del arco central es ojival.

Achéguese a gozar doutro lugar fermoso en...

Turismo
A Pobra do Caramiñal

CONCELLO DA POBRA DO CARAMIÑAL

Piscinas naturais do río das Pedras

Outes!

Concello de Outes
www.outes.gal

Conoce con nuestro pack la riqueza paisajista, gastronómica y patrimonial de la Ribeira Sacra, por los Cañones del Sil.

WINE TOUR
PACK

Viaje turístico
+comida
+visita bodega

Tren Turístico
Riba Sacra abasacra.com

Información e reservas
Teléfonos: 650 770 179
info@abasacra.com

aCantina
Restaurante desde 1947

Información e reservas
Teléfono: 982 198 717
acantina.es



101 Pontevedra

Mondariz-Balneario, referente termal en Europa desde finales del siglo XIX

Este ayuntamiento tiene una superficie de 2,4 km2, que lo hacen ser el más pequeño de España, se encuentra en la comarca de O Condado. El 17 de abril de 1925, recibió el título de «Muy Hospitalaria Villa» por

parte del rey Alfonso XIII. Alguno de sus monumentos más apreciados son el Palacio del Agua y la Fuente de Troncoso, Fuente de Ganadara, Iglesia de Nta. Sra. de Lourdes y Edificio del Antigo Gran Hotel.



102 A Coruña

San Martiño Pinario, el barroco más puro, de gran sencillez y frialdad de líneas

El monasterio de San Martiño Pinario, fue fundado por un grupo de benedictinos que poco después del descubrimiento de los restos del Apóstol se establecieron en el lugar llamado Pignario, se

levanta fastuoso en la plaza de la Inmaculada, a escasos metros de la fachada de Azabachería de la Catedral de Santiago. Constituye con la Catedral el conjunto más relevante del barroco gallego.



103 A Coruña

Parque de Bonaval, mirador monacal de verde y agua

La ladera que ocupaba la antigua finca y el cementerio del convento de San Domingos de Bonaval se recuperó para el esparcimiento ciudadano bajo la batuta del arquitecto portugués Álvaro Siza y la paisajista Isabel Aguirre, respetando la estructu-

ra tripartita monacal formada por huerta, robleal y cementerio. Las divisiones geométricas y multitud de puntos de agua contribuyen a dotar de encanto un parque que, además, actúa como mirador sobre los tejados del casco histórico.



104 Lugo

Pantón, capital de la Ruta del Románico gallego en plena Ribeira Sacra

La situación geográfica de este concello, bañado por los ríos Cabe, Miño y Sil, favoreció los asentamientos religiosos en su territorio. De todos los monasterios medievales, solo perduró la vida religiosa activa en el cisterciense del Divino Salvador

de Ferreira de Pantón. En esta zona de gran densidad del románico destacamos cuatro monumentos que merece la pena visitar: San Miguel de Eiré (s. X), Santo Estevó de Atán (s. XIII), San Vicente de Pombeiro (s. XIII) y San Fiz de Cangas (s. XII).

TOP
ACORUÑA

- 1 Catedral de Santiago
- 2 C. histórico de Santiago
- 3 Torre de Hércules
- 4 Praza do Obradoiro
- 5 Cabo de Fisterra
- 6 Cidade da Cultura
- 7 Cabo Ortegal
- 8 Castro de Baroña
- 9 Fragas do Eume
- 10 Muros
- 11 Fervenza do Xallas
- 12 Dársena de La Marina
- 13 A Coruña
- 14 Betanzos
- 15 Praza de María Pita
- 16 Serra da Capelada
- 17 Dunas de Corrubedo
- 18 Cabo Vilán
- 19 Castelo de Santa Cruz
- 20 Monte Pindo
- 21 Monte Ventoso
- 22 Casco histórico de Noia
- 23 Pico Sacro
- 24 Paseo de La Herradura
- 25 Estaca de Bares
- 26 Castelo de San Felipe
- 27 Sierra del Barbanza
- 28 Acantilados de Herbeira
- 29 Cedeira
- 30 Praia de Carnota
- 31 Pórtico de la Gloria
- 32 Praia de San Xurxo
- 33 Torres de Altamira
- 34 Costa da Morte
- 35 San Andrés de Teixido
- 36 Praia do Vilar
- 37 Praza da Quintana
- 38 A Curota
- 39 Ría de Ferrol
- 40 A Ponte Maceira
- 41 San Martiño Pinario
- 42 Parque Bonaval

PATRIMONIO NATURAL,
HISTÓRICO
Y MONUMENTAL

DESTINO TURÍSTICO

Concello de Muros
www.muros.es

Miradoiro de Vilouxe - Canón do Sil

*Beleza
Natural*

Concello de Nogueira de Ramuín
www.nogueiraramunin.com



Ruta dos Faros en A Costa da Morte, senderismo al borde del mar

Es una ruta de senderismo de 200 kilómetros que une Malpica con Finisterre por el borde del mar. Un camino que tiene el océano como mayor protagonista y que pasa por todos los faros y principales puntos de interés de esta Costa. Transcurre

por playas, dunas, ríos, acantilados, bosques, estuarios con una gran cantidad de aves, castros, dólmenes, villas marineras, miradores al mar que rompe de todas las formas posibles, puestas de sol... un auténtico placer convertido en atractivo turístico.



Camelle: emplazamiento vikingo en la Edad Media y lugar de auxilio

Es uno de los pueblos de la Costa da Morte que más naufragios ha contemplado. Desde el año 1898, la Estación de Salvamento Barbeito y Cía se dedicaba a la extracción de chatarra y despiece de barcos naufragados, estando dispuesta a intervenir en cualquier ayuda y apoyo. Durante mu-

cho tiempo, fue Camelle el centro de recepción de naufragos, de representantes de compañías de seguros, de personal de aduanas y de cónsules de varios países. De uno de esos naufragios, el del buque inglés City of Agra naufragado en 1897, se conserva la campana en la iglesia del Espíritu Santo.



Cabo do Mundo, la exquisita belleza de un meandro en la Galicia interior

Enclavado en un entorno de auténtico privilegio, en este lugar se puede disfrutar, además de las vistas al meandro que hace el río Miño, de una bellísima zona de playa fluvial, con área recreativa y restaurante, de los bancales

de los viñedos y de la iglesia románica de San Martiño de A Cova. Un paraíso natural en uno de los enclaves más hermosos y desconocidos de la Galicia interior, situado en el Ayuntamiento lucense de O Saviñao.



La catedral de Lugo, uno de los edificios más interesantes del románico gallego

En el primer tercio del siglo XII el anterior edificio se hallaba en unas condiciones que obligaron al obispo Pedro III con su cabildo y otras personas notables de la ciudad a concertar en 1129 con el maestro Raimundo de Monforte la construcción de un nuevo templo conforme al estilo arquitectónico enton-

ces imperante, el Románico. Su construcción se inició en 1129 y finalizó en 1273. Fue dedicada a Santa María, en su advocación de la Virgen de los Ojos Grandes. Una de sus joyas más destacadas es el retablo mayor, obra de Cornelis de Holanda, dañado a consecuencia del Terremoto de Lisboa de 1755.

TOP LUGO

- 1 Praia das Catedrais
- 2 Muralla de Lugo
- 3 Ría de Ribadeo
- 4 Devesa da Rogueira
- 5 C. histórico de Lugo
- 6 O Fuciño do Porco
- 7 Monasterio de Samos
- 8 Montefurado
- 9 O Cebreiro
- 10 Ruta das Reigadas
- 11 Souto da Retorta
- 12 Serra do Courel
- 13 Serra dos Ancares
- 14 Mondoñedo
- 15 Cat. de Mondoñedo
- 16 Praia Rapadoira
- 17 Praia de Altar
- 18 Basílica de San Martín de Mondoñedo
- 19 Piornedo
- 20 Ría de Ribadeo
- 21 Pantón
- 22 Cabo do Mundo
- 23 Catedral de Lugo
- 24 Faro de Punta Atalaia
- 25 Mirador de S. Roque
- 26 Ruta Agua de Guitiriz
- 27 Monte Faro
- 28 Castelo de Pambre
- 29 Valle de Lóuzara
- 30 Iglesia do H. de Incio
- 31 M. Castelo de Gohía
- 32 Serra do Agulleiro
- 33 Cereixido
- 34 Illa Pancha
- 35 Colegio Nuestra Señora de la Antigua
- 36 Praia de Barreiros
- 37 Torre dos Moreno
- 38 Cervo
- 39 Fervenza da Vilagocende
- 40 Río Eo
- 41 Santa Eulalia de Bóveda
- 42 Sargadelos
- 43 Bosque da Fervenza
- 44 Iglesia de Santa María de Meira
- 45 Fraga da Marronda
- 46 Mariña Lucense
- 47 Viveiro
- 48 Ría de O Barqueiro



HOTEL CABÍO

Tls.: 981 833 128 / 981 833 032
Playa de Cabío, s/n • A POBRA DO CARAMIÑAL



109 Pontevedra

Costa da Vela, un mundo natural con espléndidas vistas sobre el mar

Tramo costero de más de 10 km que separa las rías de Vigo y Pontevedra. Forma parte de la parroquia de O Hío de Cargas del Morrazo, entre la ría de Vigo y la pequeña ría de Aldan.

Está constituido por un frente lineal de acantilados graníticos y esquitosos sobre el Atlántico, mientras que en la parte que da a la ría de Vigo, amparado por las islas Cies se vuelve arenoso.



110 A Coruña

Desembocadura del río Anllóns, riqueza ornitológica en un territorio virgen

Una lengua de arena divide en dos el estuario del río Anllóns que desemboca en la ría de Corme y Laxe. A ambos márgenes de la desembocadura se acumula la arena, dando lugar a un

gran conjunto de dunas de casi dos kilómetros de longitud y unos 400 metros de anchura media. En este espacio se combinan sus aguas con las saladas del Atlántico, formando un panorama único.



111 Lugo

Faro de Punta Atalaia, referente de navegantes desde el siglo XVIII

Situado en Cervo, existen en el lugar dos faros. El primero cuenta con un pequeño edificio-vivienda es el más antiguo. El moderno es ya de 1979 y la luz se encuentra a una altura de 14

metros sobre el suelo. La palabra "atalaia" (atalaya) denota la existencia de una instalación existente en el siglo XVIII desde donde se vigilaba el mar de posibles ataques de ingleses u holandeses.



112 A Coruña

Lago de As Pontes: un milagro artificial sobre la vieja mina de lignito

Agua de lluvia y agua del río Eume hicieron que en As Pontes se formara el lago artificial más grande de Europa... sobre el hueco excavado por las máquinas en la vieja mina de lig-

nito que cerró en 2007: donde había carbón negro ahora flota agua azul. Tiene una superficie de 865 hectáreas y embalsa 547 hectómetros cúbicos de agua potable.

TOP

OURENSE

- 1 Termas romanas
- 2 Serra do Xurés
- 3 Allariz
- 4 Ribadavia
- 5 Castelo dos Condes de Lemos
- 6 Monasterio de Oseira
- 7 Casco histórico de Ourense
- 8 As Burgas
- 9 Monasterio de Santo Estevo
- 10 Catedral de Ourense
- 11 Monasterio de San Pedro de Rocas
- 12 Santuario de As Ermidas
- 13 Monasterio de Celanova
- 14 A Teixeira
- 15 Puente Romano de Ourense
- 16 Santa Comba de Bande
- 17 Peña Trevinca
- 18 Xares
- 19 Iglesia de San Miguel de Celanova
- 20 Iglesia de Santa Mariña Augas Santas
- 21 O Ribeiro
- 22 Sant. de los Milagros
- 23 Castelo de Monterrei
- 24 Pozas de Melón
- 25 Río Miño
- 26 A Limia
- 27 Dolmen de M. de Salas
- 28 O Invernadoiro
- 29 Pasarelas del río Mao
- 30 Pobra de Trives
- 31 Campamento romano Aquis Querquennis
- 32 Serra de San Mamede
- 33 Celanova
- 34 Cañóns do Sil e do Mi-



Un lugar para visitar



Concello
de
Monfero





113 Lugo

Mirador de San Roque, magníficas vistas del entorno de la ría de Viveiro

Este mirador permite espectaculares vistas del entorno de la ría de Viveiro, incluyendo la hermosa localidad, los puertos de Viveiro y Celeiro, y la playa de Covas.

La desembocadura del río Landro conforma una amplia zona húmeda de alto valor ecológico, estableciendo continuidad con

la propia ría y fundiéndose en el mar Cantábrico, recortado y ventoso en este tramo. En el alto, la capilla de San Roque vigila el mar y sirve de referencia a los marineros, tal y como reza la tradicional canción Catro vellos mariñeiros: "Boga boga mariñeiro, imos para Viveiro, xa se ve San Roque".



114 Ourense

Monasterio de Celanova: un premio Europa Nostra con peso de historia

Fue fundado por San Rosendo en el siglo X. El claustro se comenzó en el siglo XVI, tiene arcos de medio punto renacentistas y decoración de medallones. El otro es neoclásico y tiene un balcón apoyado en grandes ménsulas. La fachada es barroca, dividida en dos cuerpos, el primero con co-

lumnas pareadas, y el segundo con pilastras. La primera comunidad que habitó el monasterio, bajo el abadiato de Fránquila y quizá ya siguiendo los postulados de la regla benedictina, estuvo compuesta por unos treinta monjes procedentes del Monasterio de Santo Estevo del Ribas del Sil.



115 A Coruña

Monasterio de Sobrado, patrimonio en el Camino, mil años de historia

El monasterio fue fundado en el siglo X y alcanzó su esplendor a partir del siglo XII bajo la batuta del cister. Rehabilitado tras la desamortización y en activo, puede visitarse la planta baja, con sus dos claustros, la iglesia, la sala capitular o la antigua cocina. Desde julio de 2015

es Patrimonio de la Humanidad vinculado al Camino de Santiago. En el año 1954, por encargo del cardenal Fernando Quiroga Palacios, arzobispo de Santiago de Compostela, el Monasterio Cisterciense de Viaceli, en Cantabria, se hace cargo de su reconstrucción.



116 Pontevedra

Paseo de Monte Boi, en Baiona, una delicia para los visitantes

Circunda gran parte de la base de la fortaleza, que se inicia sobre la playa de A Cuncheira y concluye bajo la Torre del Reloj del fortificado, junto a la Puerta Real, en el municipio de Baiona. Se inauguró el 20 de enero de 1995. Tiene el firme de tierra y varios tramos

cercados por bancales de piedra y granito. Una vez que se emprende el camino, se puede admirar las playas de Cuncheira, Os Frades y Barbeira, las islas Estelas y Cíes, Monteferro, Panxón y Praia América, y unas maravillosas vistas de numerosas calas.

TOP PONTEVEDRA

- 1 Illas Cíes
- 2 Casco hist de Pontevedra
- 3 Combarro
- 4 Illa de Ons
- 5 Cabo Home
- 6 Praia da Lanzada
- 7 Baiona
- 8 Fervenza do Toxa
- 9 Monte Santa Tegra
- 10 Ría de Vigo
- 11 Sanxenxo
- 12 Monteferro
- 13 Praza de Fefiñáns
- 14 Illa de A Toxa
- 15 Parque Nacional das Illas Atlánticas
- 16 Ría de Arousa
- 17 Parador de Baiona
- 18 Illa de Arousa
- 19 Praza da Leña
- 20 Illa de San Simón
- 21 Basílica de Santa María de Pontevedra
- 22 Rías Baixas
- 23 Desemboc. do río Miño
- 24 Mondariz-Balneario
- 25 Costa da Vela
- 26 Paseo de Monte Boi
- 27 Mirador da Granxa
- 28 Pazo de Oca
- 29 Pazo de Rubianes
- 30 Pontes do Lérez
- 31 Pozas de Mougás
- 32 Praia fluvial de Arbo
- 33 Ruinas de S. Domingo
- 34 Monasterio de Aciveiro
- 35 Monte Lobeira
- 36 Praia de Silgar
- 37 Campo Lameiro
- 38 Ría de Aldán
- 39 Santuario de la Virgen Peregrina
- 40 Monasterio de Carboeiro
- 41 Torres del Oeste
- 42 A Guarda
- 43 Castelo de Soutomaior
- 44 Faro de Punta Cabalo

CLUB
NÁUTICO

DE SADA



981 619 018 | WWW.NAUTICODESADA.ES

Nuevo Hyundai BAYON. Nuevas perspectivas. Nuevas sensaciones.

Desde

120€/mes

- 35 cuotas de 120,00€
- Entrada: 3.685,20€
- Última cuota: 8.563,57€
- TAE: 9,35%*
- TIN: 7,50%



Hoy, más que nunca, necesitamos mirar el mundo desde otro punto de vista; con otros ojos, con otra perspectiva. El **Nuevo Hyundai BAYON**, te da esa nueva perspectiva que te hace sentir las cosas de manera diferente. El **diseño innovador** de este novedoso SUV, así como su amplio y confortable interior, harán que cambie por completo tu forma de ver las cosas. Cuenta, además, con **tecnología y conectividad de última generación**, así como **los sistemas de seguridad activa más avanzados** del mercado. Con el nuevo SUV de Hyundai también cambiará la percepción que tenemos del medio ambiente, ya que el Nuevo BAYON cuenta con una **versión híbrida**.

Mira el mundo desde otro punto de vista, **conduciendo el nuevo SUV de Hyundai: el nuevo BAYON.**

Hyupersa Santiago

R/ Cruceiro da Coruña 252
15898 Santiago de Compostela
T. 981 937 000
hyundai.es/concesionarios/hyupersasantiago



Gama Nuevo Hyundai BAYON: Emisiones CO2 (gr/km): 109-138. Consumo mixto (l/100km): 4,8-6,0. Valores de consumos y emisiones obtenidos según el ciclo de homologación WLTP. Dato aproximado, pendiente de homologación definitiva.

Modelo visualizado: BAYON Style. * Ejemplo financiación para Hyundai BAYON 1.2 MPI 85CV ESSENCE. PVP: 19.490€. Precio financiando: 14.290€. Entrada 3.685,20€. Comisión de formalización (3,5%) al contado: 371,17€. Importe financiado: 10.604,80€. 35 cuotas de 120€ y una última cuota de 8.563,57€. Total intereses: 2.158,77€. Coste total del crédito: 2.529,94€. Importe total adeudado: 13.134,74€. Precio total a plazos: 16.819,94€. TIN 7,50%. TAE 9,35%. Sistema de amortización francés. Financiando con Hyundai Finance a través de Banco Cetelem SAU hasta el 31/07/2021. Más información en la red de concesionarios Hyundai o en www.hyundai.es.



117 A Coruña

Praia de Chanteiro: el Caribe en la ensenada de Ares

Ubicada en la ensenada de Ares, entre Punta do Segañó y Punta Coitelada, en un entorno semiurbano. Aguas transparentes que convierten a este lugar en una especie de

paraíso. Cálida, ventosa y con oleaje moderado, ideal para windsurf, la vela y los deportes náuticos, como el buceo. Propicia para navegar, con zona de fondeo de embarcaciones.



119 A Coruña

San Paio de Antealtares, convento dedicado a un niño martirizado

Fue fundado en el siglo IX por Alfonso II con doce monjes benedictinos, para que cuidaran y dieran culto al recientemente aparecido sepulcro del Apóstol Santiago. La actual construcción pertenece casi en su totalidad a los siglos XVII y XVIII.

Uno de los muros laterales cierra un flanco de la Plaza de la Quintana con absoluta sobriedad, a base de muros lisos sin decoración. La iglesia, de planta de cruz griega fue diseñada por fray Gabriel de Casas. Destaca en su interior el retablo del altar mayor.



118 A Coruña

Praia de Soesto, meca de los aficionados al surf

La playa de Soesto se encuentra en el municipio de Laxe, es de arena blanca y fina, abierta al mar, ventosa y de bastante oleaje, donde se celebran campeonatos de surf. Tiene forma

de ensenada y está en un entorno prácticamente virgen. En la playa desemboca un riachuelo. Para acceder a ella hay que cruzar el río a través de un pequeño puente



120 Lugo

Ruta del Agua de Guitiriz; entre el camino del norte y aguas medicinales

La Ruta del Agua de Guitiriz es un recorrido de casi 20 kilómetros pero de escasa dificultad que transcurre prácticamente paralelo al curso de los ríos Parga y Ladroil y que permite enlazar el camino norte de Santiago con las tres principa-

les fuentes de aguas medicinales de Guitiriz: la fuente de Valdovín (Parga), la fuente de Os Santos o San Xoán (Lagostelle) y la fuente de Santo Domingo (Pardiñas). La ruta (que no es circular) comienza en San Alberte.

TOP MONUMENTOS

- 1 Catedral de Santiago
- 2 Torre de Hércules
- 3 Muralla de Lugo
- 4 Cidade da Cultura
- 5 Castro de Baroña
- 6 Termas romanas
- 7 Castelo de Santa Cruz
- 8 Castelo de San Felipe
- 9 Monasterio de Samos
- 10 Castelo dos Condes de Lemos
- 11 Praza de Fefiñáns
- 12 Pórtico de la Gloria
- 13 Torres de Altamira
- 14 Monasterio de Oseira
- 15 Parador de Baiona
- 16 Monasterio de S. Estevo
- 17 Catedral de Mondoñedo
- 18 Catedral de Ourense
- 19 Monasterio de San Pedro de Rocas
- 20 Basílica de Santa María de Pontevedra
- 21 Basílica de San Martín de Mondoñedo
- 22 Santuario de As Ermidas
- 23 Mondariz-Balneario
- 24 San Martiño Pinario
- 25 Pantón
- 26 Catedral de Lugo
- 27 Faro de Punta Atalaia
- 28 Monasterio de Celanova
- 29 Monasterio de Sobrado
- 30 San Paio de Antealtares
- 31 Pazo de Oca
- 32 Puente Romano Ourense
- 33 Santa Comba de Bande
- 34 P. de Abastos de Santiago
- 35 Pazo de Rubianes
- 36 Castelo de Pambre



| Casino Noia



Cultura, ocio, deporte, gastronomía, festas, turismo, praias, monumentos...



Concello de NOIA

www.noia.es



| Talleraco en Noia coa ponte Testal ao fondo



121 Ourense

A Teixeira, rotundo paisaje en la Ribeira Sacra, de banales y viñedos

Este municipio de la Ribeira Sacra es el lugar donde el gran río abandona el valle por el que discurre encajado para adentrarse en un rotundo paisaje de paredes verticales y banales con viñedos. Este ayuntamiento cuenta con gran cantidad de miradores, los más populares son el de Pedra do Sol, el de Cristo-

sende, el de A Teixeira y el de Xirás. El encañonamiento del río propicia la existencia de un microclima que permite que entre especies autóctonas prosperen en las vertiginosas laderas otros árboles poco comunes en los montes gallegos, como son los cipreses, los olivos, los naranjos o los sauces.



122 A Coruña

Lagoa de Baldaio, valor ecológico y especies únicas en Galicia

El espacio natural Razo-Baldaio es el litoral de Carballo, compuesto por el arenal de Razo, con una parte visible de playa fósil, y por un complejo dunar que lo une a la laguna y marisma de Baldaio. Es un espacio de gran valor ecológico, uno de los más hermosos e importantes de Galicia, incluido

en la Red Natura y declarado Zona de Especial Protección para las Aves. Sus playas son de las más concurridas en el verano, algunas de ellas distinguidas con la bandera azul desde hace años, convirtiéndose en un paraíso de los deportes náuticos, entre los que destaca el surf.



123 Pontevedra

Mirador da Granxa, una hermosa panorámica de la ría de Pontevedra

Se encuentra en el municipio de Sanxenxo, en la carretera que va de Pontevedra a O Grove, en un entorno semiurbano y ofrece una hermosa panorámica de toda la ría de Pontevedra, pudiéndose contemplar la ciudad de Pontevedra, la Isla de Tambo, Marín y sus playas y la villa marinera

de Raxó con su puerto y sus bateas. Se encuentra en un enclave privilegiado, entre el mar y los numerosos montes que forman la parroquia, como son Monte Faro, Castro y Ventureira, con una frondosa y variada vegetación de pinos, carballos, castaños y eucaliptos.



124 Pontevedra

El pazo de Oca, precioso, algo más que un Versalles en miniatura

Declarado monumento histórico artístico, en él se distinguen tres elementos principales: la iglesia, el pazo y los jardines. La iglesia se une al edificio por una galería. El palacio actual tiene una parte antigua de dos alas y una torre almenada de planta cuadrada.

En el siglo XIX se construyó la galería y la elegante escalera de la entrada principal. Destacan los estanques y el jardín, de diseño barroco. Un pazo que no puede ser más gallego, ni más bello, donde sus fuentes recuerdan el sordo sonido del chorro del pilón en las aldeas.

TOP PARAJES

- 1 Illas Cíes
- 2 Ribeira Sacra
- 3 Cañóns do Sil e do Miño
- 4 Cabo de Fisterra
- 5 Cabo Ortegal
- 6 Illa de Ons
- 7 Fragas do Eume
- 8 Cabo Home
- 9 Fervenza do Xallas
- 10 Ría de O Barqueiro
- 11 Fervenza do Toxa
- 12 Serra da Capelada
- 13 Dunas de Corrubedo
- 14 Monte Santa Tegra
- 15 Cabo Vilán
- 16 Serra do Xurés
- 17 Monte Pindo
- 18 Monte Ventoso
- 19 Pico Sacro
- 20 Ría de Ribadeo
- 21 Devesa da Rogueira
- 22 Estaca de Bares
- 23 Ría de Vigo
- 24 O Fuciño do Porco
- 25 Sierra del Barbanza
- 26 Acantilados de Herbeira
- 27 Montefurado
- 28 Monteferro
- 29 O Cebreiro
- 30 Ruta das Reigadas
- 31 Souto da Retorta
- 32 Costa da Morte
- 33 Serra do Courel
- 34 Serra dos Ancares
- 35 Illa de A Toxa
- 36 San Andrés de Teixido
- 37 Parque Nacional das Illas Atlánticas
- 38 Rías gallegas
- 39 Ría de Arousa
- 40 Illa de Arousa
- 41 A Curota
- 42 Illa de San Simón
- 43 Ría de Ferrol
- 44 Rías Baixas
- 45 Desembocadura do Miño
- 46 Piornedo
- 47 Ría de Ribadeo
- 48 A Ponte Maceira
- 49 Parque Bonaval
- 50 Ruta dos Faros
- 51 Cabo do Mundo
- 52 Camelle

PASEAR POLAS
SÚAS PAISAXES
CONVÉRTESE
NUN PRACER

Cruceiro da Ponte en Vilariño |

www.rois.gal



Urdilde |



CONCELLO DE
ROIS

Rois vén recibindo peregrinos camiño de Compostela dende a chegada de Santiago O Maior. Os primeiros serían xa aqueles dous apóstolos que trouxeron o seu corpo dende Xerusalén e que, tras amarrar a barca nas proximidades de Iria, achegáronse aos dominios da raíña Lupa no castro Lupario para solicitarlle a súa axuda. A este itinerario que subía polo Ulla, hoxe chamado Portugués, uniuse cos anos outro con sabor a mar e que fai confluír en Rois os peregrinos que chegan, dende o sur, pola Serra do Barbanza ou, polo norte, dende Muros. Este traxecto, o Camiño pola Ría de Muros-Noia foi recoñecido polo Arcebispo de Santiago como ruta

oficial xacobea o pasado mes de decembro. O Camiño pola Ría de Muros-Noia entra en Rois por Fontefría logo de deixar Lousame. Pasa por Martelo, O Codeso, Agrafoxo e Urdilde e xa, a escasos vinte quilómetros de Santiago, a ruta atravesará despois terras dos municipios de Brión e Ames para alcanzar a tumba do Apóstolo. Urdilde está sendo o lugar escollido pola meirande parte dos primeiros peregrinos desta nova ruta oficial para o final de penúltima etapa. Por onde pasa tamén o Camiño Real, que de sempre uniu Noia con Santiago sendo testemuña durante séculos do paso de peregrinos.



125 A Coruña

Praza de Platerías, joya arquitectónica en el sur de la catedral compostelana

La plaza sur de la Catedral, que debe su nombre a los talleres de orfebres situados desde la Edad Media en los bajos asoportados del claustro, está dominada por la única fachada románica que conserva la Catedral de

Santiago. Data del año 1078 o 1103 y fue severamente dañada durante los alzamientos populares contra el arzobispo Gelmírez, en la segunda década del siglo XII, por lo que más tarde fue reconstruida.



127 A Coruña

Ría de Ortigueira, la más agreste y un paraíso para los ornitólogos

Se trata de un espectacular estuario situado en la desembocadura de los ríos Mera y Ladrado, entre los municipios de Cariño y Ortigueira. Es una ría amplia, limitada por las sierras de A Capelada y Faladoira. El paisaje es de relieve abrupto,

por los acantilados, entre los que resalta el cabo Ortegal. Un lugar privilegiado para observar una avifauna variada. Alberga una gran concentración de aves acuáticas con gran concentración de algunas especies.



126 Ourense

Puente Romano, nudo de comunicaciones de la Gallaecia

Esta construcción sobre el río Miño es uno de los hitos históricos de la ciudad, ligada a sus orígenes. Se comenzó en los tiempos de Trajano, siglo I d.C. pero del primer puente romano de la época de Augusto sólo quedan algunas pie-

dras en las bases. En el siglo XII se reconstruyó por el obispo Lorenzo dando el perfil actual con arco apuntado, pero las nuevas ruinas tienen que esperar al siglo XVII, en que Melchor de Velasco aplica la solución definitiva.



128 A Coruña

Ribeiras do Sor, magníficas opciones para el senderismo en Mañón

Las ribeiras del río Sor es una ruta de senderismo muy concurrida que podemos encontrar en Mañón (municipio conocido por ser el enclave del punto más septentrional de la Península Ibérica: el cabo de Estaca de Bares). El Sor y el

bosque de ribera son protagonistas de este recorrido, en el que también encontraremos antiguos molinos de agua, y la alta cascada de Augacaída sobre el río. El Sor desemboca en la ría de O Barqueiro, en las Rías Altas.

TOP

ZONA URBANAS

- 1 Casco histórico de Santiago
- 2 Praza do Obradoiro
- 3 Casco histórico de Pontevedra
- 4 Combarro
- 5 Muros
- 6 Baiona
- 7 Dársena de La Marina
- 8 A Coruña
- 9 Betanzos
- 10 Praza de María Pita
- 11 Casco histórico de Noia
- 12 Allariz
- 13 Paseo de La Herradura
- 14 Casco histórico de Lugo
- 15 Ribadavia
- 16 Sanxenxo
- 17 Cedeira
- 18 Praza da Quintana
- 19 Casco histórico de Ourense
- 20 Mondoñedo
- 21 As Burgas
- 22 Praza da Leña
- 23 Praza de Platerías
- 24 Paseo marítimo de A Coruña
- 25 Praza da Inmaculada
- 26 Redes
- 27 Os Cantóns
- 28 Cee
- 29 A Guarda
- 30 Rianxo
- 31 Caión
- 32 Cervo
- 33 Ferrol
- 34 Muxía
- 35 Porto do Son
- 36 Praza da Ferrería
- 37 Parque del Pasatiempo
- 38 San Vicente do Grove
- 39 Ares
- 40 Barrio da Magdalena
- 41 Cambados
- 42 Celanova
- 43 O Grove
- 44 Plaza de Amboage
- 45 Salvaterra do Miño
- 46 Tui
- 47 Viveiro

Natureza Viva

CONCELLO DE
VILA DE CRUCES



Ponte Carixa |

Ponte Medieval Gres |

Encoro de Portomouros |

Área recreativa Remesquide |

Mosteiro de Camanzo |



www.viladecruces.gal

90 años cuidando del talento y el saber de nuestra sociedad



PREVISIÓN SANITARIA NACIONAL

Solidaridad, lealtad, asesoramiento.

SEGUROS • AHORRO E INVERSIÓN • PENSIONES

A Coruña
C/ Juana de Vega, 6.
981 134 170

Ferrol
C/ Magdalena, 49.
981 370 897

Lugo
C/ del progreso, 6.
982 242 653

Ourense
C/ Juan XXIII, 21.
988 374 682

Pontevedra
C/ Marqués de Riestra, 9.
986 865 354

Santiago de Compostela
C/ Hórreo, 11.
981 958 295

Vigo
C/ Policarpo Sanz, 1.
986 485 586

PSN La mutua de los profesionales universitarios. psn.es



129 Ourense

Santa Comba de Bande, datado en el siglo VII, auxilio espiritual para peregrinos

Datada en el s.VII, es la única construcción que se conserva de un antiguo monasterio, siendo declarada Monumento Histórico Artístico en 1921. De reducidas dimensiones, presenta una planta de cruz grega, precedida de

un pórtico a los lados del cual se disponían dos estancias. Lo mismo sucede en los ángulos de la cruz, por lo que en su trazado exterior, la iglesia aparece como un gran rectángulo del que tan sólo sobresale un ábside de planta rectangular.



130 A Coruña

Luminosa Praza de Abastos de Santiago, el segundo lugar más visitado por los turistas

En 1941, el arquitecto Joaquín Vaquero Palacios construye el nuevo Mercado de Abastos en estilo ecléctico. Del mercado de 1873 se aprovecha el enlosado de granito y el murallón que mira hacia la rúa Virxe da Cerca. Está realiza-

do en sillería de granito y las cubiertas son de bóvedas de cañón con teja al exterior; a ambos lados, sobre los puestos, se abren grandes ventanales de medio punto, dando gran luminosidad a los espacios interiores. La entrada de las naves recuerdan las fachadas de las capillas románicas.



131 Lugo

Monte Faro, una amplia visión de las cuatro provincias gallegas

El Monte Faro alcanza los 1.187 metros en su mayor cumbre, siendo un espacio natural declarado zona especial de conservación (ZEC). El monte marca el límite de separación natural entre los concellos de Chantada y Rodeiro y desde él pue-

den divisarse las cuatro provincias gallegas. Gracias a su posición en la Dorsal Gallega recibe abundantes precipitaciones así como años de buenas nevadas. Es un referente paisajístico y espiritual por la presencia de la Ermida da Nosa Señora do Faro.



132 Pontevedra

Pazo de Rubianes, casa solariega galardonada por jardines de camelias

Es una casa solariega medieval rodeada de viñedos, con un jardín de camelias, que ha sido galardonado internacionalmente y forma parte de la Ruta de la Camelia. Los viñedos de la finca merecen un sosegado paseo, así como una visita a la antigua capilla,

construida en el siglo XVI y dedicada a San José. También debemos olvidarnos de las caballerizas y las cuadras, que datan del siglo XV y que se han mantenido en su estado original. En resumen, un magnífico entorno rodeado de historia, arquitectura paciega gallega.



133 Ourense

Peña Trevinca, el punto más elevado de Galicia con glaciares y aguas cristalinas

Situados al este de la provincia de Ourense, los montes de Peña Trevinca son un espacio natural protegido que ocupa casi 25.000 hectáreas. Sus cumbres, de más de 2.000 metros de altitud y nevadas en invierno, están coronadas por lagos glaciares como O Celo o la

Lagoa da Serpe, de aguas purísimas y cristalinas. Estas son montañas que apenas muestran la huella del hombre y aquí está el Teixadal de Casaio. Un fabuloso bosque de tejos, de los mayores de Europa, con más de 300 de ellos extendido sus ramas y raíces centenarias.



134 Pontevedra

Pontes do Lérez, sendero por caminos medievales, 28 km. por la margen del río

La ruta de senderismo «Pontes do Lérez» constituye un trayecto de 28 km por la ribera del río Lérez. Los elementos de patrimonio más significativos son los puentes, que eran paso obligado en los caminos medievales que unían los monasterios y las importantes ciudades

de Santiago de Compostela y Ourense; la riqueza etnográfica y arquitectónica constituida por eiras de hórreos, molinos, lavaderos, ermitas, antiguas minas, capillas, torres, cruceros... todos ellos prueba de las raíces históricas y señal del protagonismo de la piedra y del trabajo de los canteros.



135 A Coruña

Praia de Morazón, en Sada, privilegiadas imágenes de la costa coruñesa

La playa de Morazón está situada detrás del puerto pesquero de Sada, en el barrio mariner de Fontán. Justo antes de bajar a la playa por las escaleras de acceso, se encuentran las ruinas del castillo defensivo de Fontán en donde se puede disfrutar

de unas maravillosas vistas al mar. El carácter resguardado y la tranquilidad pero, al mismo tiempo, su cercanía al centro urbano hacen de esta playa un lugar muy concurrido. El color de su arena es oscura y su composición es principalmente de arena y roca.



136 Ourense

Xares, pueblo de inmenso valor natural y paisajístico cerca de la meseta

El pueblo de Xares hace frontera con los primeros asentamientos de las provincias de Zamora y de León. Cuenta el conjunto del municipio con una extensión de 291 kilómetros cuadrados. Se halla en la ladera de la Peña Trevinca, que

posee el pico más alto de toda Galicia (2.124 metros de altura). Cabe destacar el inmenso valor natural y paisajístico del entorno de Xares, además de algunas construcciones religiosas como la iglesia de Santa María de Xares (siglo XI).



137 Lugo

Castelo de Pambre, ejemplo de arquitectura militar en Palas de Rei desde el s. XIV

La fortaleza se erigió a final del siglo XIV. En 1484 pasa a ser propiedad de los condes de Monterrei como fielato con funciones militares de custodia y de cobro de portazgos. A mediados del siglo XIX el Duque de Alba cede la

propiedad a la familia Moreira, cuyo último propietario se la vende a Manuel Taboada Fernández, que la dona a los Hermanos Misioneros de los Enfermos Pobres, organización benéfica de la ciudad de Vigo, que negocia la compra con la Xunta en 2012.



138 A Coruña

Vanguardia británica: Edificio Afundación, sede de su patronato

Su diseño vanguardista del arquitecto británico Nicholas Grimshaw, se asemeja a la cresta de una ola marina adentrándose en los Cantones y rompiendo en una fachada de cristal retroiluminada; supone una reinterpretación de las características galerías

de la Marina. Este edificio, ya conocido como «La ola de cristal», combina dos materiales —el pétreo, de larga tradición en la arquitectura gallega, y el metálico—, otorgando protagonismo a la luz cenital. Concebido como centro sociocultural de referencia.



139 Ourense

San Miguel de Celanova, capilla prerrománica de influencia mozárabe, única

De la época de la fundación del monasterio de San Salvador de Celanova sólo resta la Capilla de San Miguel, una pequeña capilla prerrománica de influencia mozárabe consagrada a San Miguel, única en su estilo en Galicia. Situada en la huerta, fue

erguida por San Rosendo como santuario-oratorio dedicado a su hermano. Ocupa veintidós metros cuadrados y mide seis de altura. La nave es de planta rectangular; el crucero está cubierto por una bóveda de arista con un ábside circular en el interior y cuadrado en el exterior.



140 A Coruña

Monasterio de Caaveiro, enclavado en un parque de incomparable belleza

De incomparable belleza, se yergue este monasterio que sufrió numerosas intervenciones a lo largo de su historia. Sus orígenes se remontan al siglo X, en que se tienen las primeras noticias de la existencia de vida monástica en este lugar.

La historia de Caaveiro se vincula a S. Rosendo y perteneció a la orden de S. Bieito. Se trata de un conjunto de edificaciones, algunas ya desaparecidas: Iglesia principal, Iglesia de Santa Isabel, celdas, cabildo, sacristía, pozo, almacenes, archivo, campanario, etc.

Patrimonio industrial, natural e cultural

CONCELLO DE Lousame

www.concellodelousame.gal



141 A Coruña

Paseo Marítimo de A Coruña, obra cumbre, el más largo de Europa

El Paseo Marítimo que luce la ciudad de A Coruña es el más largo de Europa con sus 13 kilómetros. Recorre todo el espacio urbano pegado al mar entre el Castillo de San Antón y el Portiño, envolviendo la ciudad de lado a lado. Fue

inaugurado el 25 de julio de 2006 por el alcalde Francisco Vázquez y en el último tramo se descubrieron los restos de una playa fósil con miles de años de antigüedad. Estos restos se encuentran acristalados y tienen un panel informativo.



142 Pontevedra

Pozas de Mougás, lugar de ocio para los bañistas

En la falda oeste da Serra da Groba, se encuentran una serie de valles y cuencas fluviales, formados por pequeños ríos que descienden de manera vertiginosa hacia el mar. Además, la naturaleza rocosa del subsuelo aumen-

ta la dureza del terreno, lo que hace que los ríos tengan que rebasar importantes obstáculos en forma de cascadas y pozas. Uno de estos lugares es el formado por los "regos" de Mougás y de Pías, un tesoro en el corazón de la montaña



143 A Coruña

As Furnas, una piscina natural en la entrada de la ría

Un desvío en la parroquia sonense de Xuño conduce a este arenal semisalvaje y ventoso que recibe el nombre de las oquedades o furnas que forman sus rocas pizarrosas y que se hizo famosa gracias a Amenábar y su película

Mar adentro. Además de pasarelas de madera que recorren la playa y unen dos zonas de aparcamiento –la primera, en una arboleda–, nos encontraremos con una placa que recuerda precisamente el accidente de Ramón Sampredo.



Concello de Lalín

www.lalin.gal



Mondarizate

A VIDA É COMO A TOMAS



ÚNICA MARCA DE AUGA DO MUNDO PREMIADA CON DOUS DIAMOND POLO ITQi. MÁXIMO GALARDÓN INTERNACIONAL.

A MELHOR AUGA DO MUNDO

aguasdeondariz.com



Resto de lugares con nominaciones del jurado

144 Praia fluvial de Arbo	168 Ría de Aldán	190 Fervenza do Río Barosa	213 Monasterio de Armenteira	236 Santuario de A Barca
145 Praia Langosteira	169 Santuario de la Virgen Peregrina	191 Iglesia de Santiago	214 Monte do Facho	237 Serra de San Mamede
146 Praza da Inmaculada	170 Santuario de los Milagros	192 Illa de Cortegada	215 Muxía	238 Ares
147 Ruinas de Santo Domingo	171 Serra do Agulleiro	193 Monte Siradella	216 Porto do Son	239 Barrio da Magdalena
148 Valle de Lóuzara	172 Os Cantóns	194 O Invernadoiro	217 Praia do Fonferrón-Porto do Son	240 Cabo Roncudo
149 Colegiata de Sar	173 Castelo de Monterrei	195 Pasarelas del río Mao	218 Praza da Ferrería	241 Cambados
150 Costa Ártabra	174 Cee	196 Pobra de Trives	219 Ría de Pontevedra	242 Casa Museo de Rosalía de Castro
151 Hostal de los Reyes Católicos	175 Cereixido	197 Praia Caión	220 Río Eo	243 Castro de Troña
152 Iglesia do Hospital de Incio	176 Convento de San Francisco	198 Praia de Barreiros	221 Santa Eulalia de Bóveda	244 Celanova
153 Mirador Castelo de Gohía	177 Illa Pancha	199 Rianxo	222 Sargadelos	245 Faro de Punta Nariga
154 Monasterio de Aciveiro	178 Monasterio de Carboeiro	200 Salgadeiras do Barbanza	223 Bosque da Fervenza	246 Faro Touriñán
155 Monte Lobeira	179 Pozas de Melón	201 Torre dos Moreno	224 Domus	247 Fraga da Marronda
156 Pazo de Fonseca	180 Río Miño	202 Xirimbao	225 Ensenada de Oia	248 Illa de Areoso
157 Praia de O Rostro	181 Torres del Oeste	203 Banco de Loiba	226 Hórreo de Carnota	249 Mariña Lucense
158 Praia de Silgar	182 A Guarda	204 Caión	227 Iglesia de Santa María de Meira	250 Monte Louro
159 Praia de Valdoviño	183 A Limia	205 Campamento romano Aquis Querquennis	228 Illa de Sálvora	251 O Grove
160 Ría de Muros e Noia	184 Arsenal de Ferrol	206 Castelo de Salvaterra do Miño	229 Molinos del Folón y del Picón	252 Plaza de Amboage
161 Santo Domingo de Bonaval	185 Castelo de Soutomaior	207 Cementerio dos Ingleses	230 Parque del Pasatiempo	253 Praia de Laxe
162 Campo Lameiro	186 Colegio Nuestra Señora de la Antigua	208 Cervo	231 Pazo de Bendoiro	254 Praia de Nemiña
163 Hotel A Quinta da Auga	187 Dolmen de Maus de Salas	209 Dolmen de Dombate	232 Praia América	255 Praia de Rodas
164 Iglesia de Santa Mariña de Augas Santas	188 Facultad de Geografía e Historia de la USC	210 Ferrol	233 Praia de Riás	256 Praia de Traba
165 O Ribeiro	189 Faro de Punta Cabalo	211 Fervenza da Vilagocende	234 Puente de Rande	257 Praia dos Cristais
166 Ponte Nafonso		212 Fraga de Cecebre, Bosque animado	235 San Vicente do Grove	258 Salvaterra do Miño
167 Redes				259 Tui
				260 Val do Ulla
				261 Viveiro

As postas de sol dende
o Pico Sacro son...únicas



Leva máscara



Mantén a distancia social



Usa xel hidroalcohólico

"Amencer dende Pumares"
Julio Devesa Regueiro

Concello de Boqueixón





natureza plena

Disfrute da terra do Tambre


concello de
TRAZO



www.concellodetrazo.es

a ESTRADA

*é diversión, paisaxe,
camiño, beleza...*



Concello de **A Estrada**
www.aestrada.gal



O corazón da Terra de Soneira

A Águia



Os Penedos de Pasarela e Traba son unhas formacións pétreas sin parangón no Mundo, e que se poden visitar a pé mediante a ruta que aproveita sendeiros tradicionais e servidumes de paso, a través das cales é posible percorrer unha dorsal que se alonga dende a Torre da Moa, pasando pola Pena Forcada, ata o Outeiro da Cachucha, con miradoiros naturais únicos sobre o Val de Traba. Este espazo alberga tamén unha importante variedade de flora na que predominan as matogueiras coma os toxos, uces, breixos e sobre todo as queirugas, catalogadas como hábitat de interese comunitario pola Unión

Europea. Esta ruta contempla un traxecto lineal, Pasarela-Traba e á inversa, e dous percorridos circulares, un con saída de Pasarela e outro desde o aparcamento do cruce do Bañal.

A sinalética permite orientar o tránsito polos Penedos e consiste en paneis de inicio da ruta, paneis informativos (con códigos QR que redirixen a Wikiloc do Concello de Vimianzo) de situación, sinalizacións direccionais tanto de circulación coma de identificación de pedras con imaxes, e paneis de recomendacións a ter en conta durante a visita

A Cachucha, a Man, o Fígado, o Paiaso e a Lebre, ou a Cascuda son algunhas das formacións coas que abraiarnos, perdnos e desconectar, das que aínda quedan por descubrir, xa que non se descarta que existan máis lugares aínda agochados do ollo humano, o que lle atribúe un carácter místico que sin dúbida embelesará a quen o queira coñecer.

A señora ou a esfinxe



VIMIANZ

www.vimianzo.es



A man



A Osa



O coello e o payaso



o Cantor



OS LUGARES MÁIS BELLOS DE GALICIA

Ven visítalos

Camariñas agárdate



VISITAS CON LA MÁXIMA SEGURIDAD

NO HAY ILUMINACIÓN NOCTURNA

DUMBRIA é única!



Concello de Dumbria
www.dumbria.com